



**MINISTERO DELLO SVILUPPO ECONOMICO**  
**DIREZIONE GENERALE PER L'ENERGIA E LE RISORSE MINERARIE**  
UFFICIO NAZIONALE MINERARIO PER GLI IDROCARBURI E LA GEOTERMIA

---

**Anno LI - N. 1**

**31 Gennaio 2007**

**BOLLETTINO UFFICIALE  
DEGLI IDROCARBURI  
E DELLA GEOTERMIA**

---

**ROMA - ISTITUTO POLIGRAFICO E ZECCA DELLO STATO**



## SOMMARIO

<p>Bollettino Ufficiale degli Idrocarburi e della Geotermia Anno LI – N° 1</p> <p><i>Direttore responsabile:</i> GILBERTO DIALUCE</p> <p><i>Redazione:</i> MARIA BEATRICE DE AMICIS</p> <p><i>Grafica e impaginazione:</i> OMBRETTA COPPI</p>	<p>AVVERTENZE</p> <ul style="list-style-type: none"> <li>■ IDROCARBURI – Attività di ricerca e coltivazione in terra e in mare</li> <li>■ MERCATO DEL GAS NATURALE - Attività di stoccaggio</li> <li>■ GEOTERMIA - Attività di ricerca e coltivazione</li> <li>■ LEGGI, DECRETI, DISPOSIZIONI E COMUNICATI</li> <li>■ REGIONE SICILIA</li> <li>■ DATI STATISTICI</li> <li>■ INDIRIZZI</li> <li>■ ELENCHI ISTANZE</li> </ul>
	<ul style="list-style-type: none"> <li>■ APPENDICE: INDICI - ELENCHI</li> </ul>

AVVERTENZE .....	Pag. 6
AVVISO DI RETTIFICA .....	Pag. 7

	<h2>IDROCARBURI</h2>
	<p>TITOLI MINERARI RICHIESTI O CONCESSI NELLA TERRAFERMA</p> <p>■ ISTANZE DI PERMESSO DI RICERCA</p> <p><b>NUOVE ISTANZE</b></p> <ul style="list-style-type: none"> <li>■ <b>QUATTRO CAMINI</b> – Istanza di permesso di ricerca (Ferrara, Padova, Rovigo, Venezia) – Società Grove Energy..... Pag. 8</li> <li>■ <b>S. URBANO</b> – Istanza di permesso di ricerca (Ferrara, Padova, Rovigo) – Società Grove Energy ..... Pag. 8</li> <li>■ <b>SERRE ALTE</b> – Istanza di permesso di ricerca (Matera) – Società Consul Service..... Pag. 9</li> <li>■ <b>VILLA GIGLI</b> – Istanza di permesso di ricerca (Ancona, Macerata) – Società Consul Service e Compagnia Generale Idrocarburi ..... Pag. 10</li> </ul>

 PERMESSI DI RICERCA

**ISTANZE DI PROROGA E RIDUZIONE**

- **BASTIGLIA** – Istanza di proroga e di riduzione dell'area del permesso di ricerca (Bologna, Modena, Reggio Emilia) – Società Ascent Resources Italia ..... *Pag. 11*
- **CENTO** – Istanza di proroga e di riduzione dell'area del permesso di ricerca (Bologna, Ferrara, Modena) – Società Ascent Resources Italia ..... *Pag. 12*
- **FROSINONE** – Istanza di proroga e di riduzione dell'area del permesso di ricerca (Bologna, Modena, Reggio Emilia) – Società Pentex Italia ..... *Pag. 12*

 ISTANZE DI CONCESSIONE DI COLTIVAZIONE

 CONCESSIONI DI COLTIVAZIONE

**ISTANZE DI PROROGA**

- **GRECCHIA** – Istanza di proroga della concessione di coltivazione (Bologna) – Società CH4 Lizzano ..... *Pag. 13*

**DECRETI DI ACCETTAZIONE DELLA RINUNCIA**

- **CORREGGIO** – Decreto ministeriale 12 dicembre 2006 di accettazione della rinuncia alla concessione di coltivazione (Modena, Reggio Emilia) – Società ENI ..... *Pag. 14*

**TITOLI MINERARI RICHIESTI O CONCESSI NEL SOTTOFONDO DEL MARE TERRITORIALE E DELLA PIATTAFORMA CONTINENTALE**

 ISTANZE DI PERMESSO DI PROSPEZIONE

 ISTANZE DI PERMESSO DI RICERCA

 PERMESSI DI RICERCA

 ISTANZE DI CONCESSIONE DI COLTIVAZIONE

**NUOVE ISTANZE**

- **dF.C6-.AG** – Istanza di concessione di coltivazione (Mare Jonio, Zona F) – Società ENI ..... *Pag. 15*

 CONCESSIONI DI COLTIVAZIONE



## MERCATO DEL GAS NATURALE



## GEOTERMIA

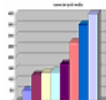
ATTIVITA' DI RICERCA E COLTIVAZIONE DI RISORSE GEOTERMICHE



## LEGGI, DECRETI, DISPOSIZIONI E COMUNICATI



## REGIONE SICILIA



## DATI STATISTICI

	<h2 style="text-align: center;">INDIRIZZI</h2>
	<ul style="list-style-type: none"> <li>● MINISTERO SVILUPPO ECONOMICO ..... <i>Pag. 17</i></li> </ul>

	<h2 style="text-align: center;">ELENCHI DELLE ISTANZE</h2>
	<ul style="list-style-type: none"> <li>● ISTANZE DI PERMESSO DI RICERCA IN TERRA ..... <i>Pag. 18</i></li> <li>● ISTANZE DI PERMESSO DI PROSPEZIONE IN MARE ..... <i>Pag. 21</i></li> <li>● ISTANZE DI PERMESSO DI RICERCA IN MARE ..... <i>Pag. 21</i></li> <li>● ISTANZE DI CONCESSIONE DI COLTIVAZIONE IN TERRA ..... <i>Pag. 22</i></li> <li>● ISTANZE DI CONCESSIONE DI COLTIVAZIONE IN MARE ..... <i>Pag. 22</i></li> <li>● ISTANZE DI CONCESSIONE DI STOCCAGGIO ..... <i>Pag. 22</i></li> <li>● TAVOLE FUORI TESTO ..... <i>Pag. 24</i></li> </ul>

	<h2 style="text-align: center;">APPENDICE</h2>
	<p style="text-align: center;"><b>1) INDICI</b></p> <ul style="list-style-type: none"> <li>● PERMESSI DI RICERCA DI IDROCARBURI IN TERRA E IN MARE</li> <li>● CONCESSIONI DI COLTIVAZIONE IN TERRA E IN MARE</li> <li>● CONCESSIONI DI STOCCAGGIO</li> <li>● PERMESSI DI RICERCA DI RISORSE GEOTERMICHE</li> <li>● CONCESSIONI DI COLTIVAZIONE DI RISORSE GEOTERMICHE</li> </ul>
	<p style="text-align: center;"><b>2) ELENCHI DEI TITOLI</b></p> <ul style="list-style-type: none"> <li>● PERMESSI DI RICERCA DI IDROCARBURI IN TERRA</li> <li>● PERMESSI DI RICERCA DI IDROCARBURI IN MARE</li> <li>● CONCESSIONI DI COLTIVAZIONE DI IDROCARBURI IN TERRA</li> <li>● CONCESSIONI DI COLTIVAZIONE DI IDROCARBURI IN MARE</li> <li>● CONCESSIONI DI STOCCAGGIO</li> <li>● PERMESSI DI RICERCA DI RISORSE GEOTERMICHE</li> </ul>

	<ul style="list-style-type: none"><li>● CONCESSIONI DI COLTIVAZIONE DI RISORSE GEOTERMICHE</li></ul>
	<p><b>3) ELENCO DELLE DITTE</b></p> <ul style="list-style-type: none"><li>● TITOLARI, RAPPRESENTANTI UNICHE E CONTITOLARI DI TITOLI MINERARI PER LA RICERCA E LA COLTIVAZIONE DI IDROCARBURI E DI RISORSE GEOTERMICHE</li></ul>

### AVVERTENZE

Al fine di agevolare la consultazione delle istanze e dei provvedimenti citati con il loro numero di pubblicazione nel *Bollettino Ufficiale degli Idrocarburi e della Geotermia*, si riportano qui di seguito i numeri di pubblicazione che contrassegnano le istanze ed i provvedimenti pubblicati in ciascun numero del *B.U.I.G.*

BOLLETTINO			NUMERI DI PUBBLICAZIONE		BOLLETTINO			NUMERI DI PUBBLICAZIONE	
Anno	Numero	Data di pubblicazione	dal numero	al numero	Anno	Numero	Data di pubblicazione	dal numero	al numero
XLV	1	31 gennaio 2001	1	17	XLVIII	7	31 luglio 2004	83	87
XLV	2	29 febbraio 2001	18	-	XLVIII	8	31 agosto 2004	88	104
XLV	3	31 marzo 2001	-	-	XLVIII	9	30 settembre 2004	105	112
XLV	4	30 aprile 2001	-	-	XLVIII	10	31 ottobre 2004	113	119
XLV	5	31 maggio 2001	-	-	XLVIII	11	30 novembre 2004	120	147
XLV	6	30 giugno 2001	-	-	XLVIII	12	31 dicembre 2004	148	158
XLV	7	31 luglio 2001	-	-					
XLV	8	31 agosto 2001	-	-	XLIX	1	31 gennaio 2005	1	8
XLV	9	-	-	-	XLIX	2	28 febbraio 2005	9	19
XLV	10	31 ottobre 2001	-	-	XLIX	3	31 marzo 2005	20	32
XLV	11	30 novembre	-	-	XLIX	4	30 aprile 2005	33	43
XLV	12	31 dicembre	-	-	XLIX	5	31 maggio 2005	44	49
					XLIX	6	30 giugno 2005	50	71
XLVI	1	31 gennaio 2002	1	23	XLIX	7	31 luglio 2005	72	95
XLVI	2	28 febbraio 2002	24	27	XLIX	8	31 agosto 2005	96	107
XLVI	3	31 marzo 2002	28	43	XLIX	9	30 settembre 2005	108	113
XLVI	4	30 aprile 2002	44	72	XLIX	10	31 ottobre 2005	114	127
XLVI	5	31 maggio 2002	73	95	XLIX	11	30 novembre 2005	128	136
XLVI	6	30 giugno 2002	96	109	XLIX	12	31 dicembre 2005	137	155
XLVI	7	31 luglio 2002	110	123					
XLVI	8	31 agosto 2002	124	146	L	1	31 gennaio 2006	1	15
XLVI	9	30 settembre	147	166	L	2	28 febbraio 2006	16	34
XLVI	10	31 ottobre 2002	167	171	L	3	31 marzo 2006	35	43
XLVI	11	30 novembre	172	178	L	4	30 aprile 2006	44	61
XLVI	12	31 dicembre	179	205	L	5	31 maggio 2006	62	71
					L	6	30 giugno 2006	72	81
XLVII	1	31 gennaio 2003	1	8	L	7	31 luglio 2006	82	94
XLVII	2	28 febbraio 2003	9	24	L	8	31 agosto 2006	95	113
XLVII	3	31 marzo 2003	25	40	L	9	30 settembre 2006	114	124
XLVII	4	30 aprile 2003	41	64	L	10	31 ottobre 2006	125	134
XLVII	5	31 maggio 2003	65	81	L	11	30 novembre 2006	135	152
XLVII	6	30 giugno 2003	82	88	L	12	31 dicembre 2006	153	168
XLVII	7	31 luglio 2003	89	100					
XLVII	8	31 agosto 2003	101	118	LI	1	31 gennaio 2007	1	10
XLVII	9	30 settembre	119	124					
XLVII	10	31 ottobre 2003	125	135					
XLVII	11	30 novembre	136	144					
XLVII	12	31 dicembre	145	167					
XLVIII	1	31 gennaio 2004	1	10					
XLVIII	2	29 febbraio 2004	11	24					
XLVIII	3	31 marzo 2004	25	47					
XLVIII	4	30 aprile 2004	48	60					
XLVIII	5	31 maggio 2004	61	69					
XLVIII	6	30 giugno 2004	70	82					

La delimitazione delle istanze, dei permessi e delle concessioni pubblicate sui BUIG è rappresentata esclusivamente dalle relative coordinate geografiche, pertanto le tavole allegate sono puramente indicative ed eventuali incongruenze con le suddette coordinate geografiche sono da considerarsi semplici imprecisioni grafiche.

Eventuali opposizioni o reclami avverso le istanze ed i provvedimenti pubblicati nel *B.U.I.G.*, redatte in carta legale, vanno indirizzate al Ministero dello sviluppo economico - Direzione generale dell'energia e delle risorse minerarie - Ufficio nazionale minerario per gli idrocarburi e la geotermia - Roma, Via Molise, 2 (C.A.P. 00187).

Si comunica inoltre che, per ovviare ai ritardi tecnici nella distribuzione e messa in vendita del *B.U.I.G.*, gli Operatori interessati alla tempestiva conoscenza dei dati di pubblicazione possono consultare le bozze di stampa o, in assenza, il sommario ed i piani topografici, presso la Redazione del *B.U.I.G.*, all'indirizzo suddetto, a partire dal 1° giorno del mese successivo alla data di pubblicazione del Bollettino stesso.



### **AVVISO DI RETTIFICA**

Si comunica che, per un mero errore materiale in cui è incorsa la Società nella presentazione delle istanze di permessi di ricerca denominate «d492B.R-.EL», «d493B.R-.EL», «d494B.R-.EL», «d495B.R-.EL», «d496B.R-.EL», «d497B.R-.EL», «d498B.R-.EL», «d499B.R-.EL», «d500B.R-.EL», nel B.U.I.G. Anno L – N. 11, la Società istante è stata erroneamente indicata come Petrolceltic Elsa in luogo di: PETROCELTIC ELSA.

**ATTIVITA' DI RICERCA E COLTIVAZIONE****DI IDROCARBURI IN TERRA****ISTANZE DI PERMESSI DI RICERCA****NUOVE ISTANZE**NUMERO DI PUBBLICAZIONE: **1.****Istanza di permesso di ricerca «QUATTRO CAMINI» presentata dalla Società Grove Energy** (estratto).

Richiedente: Società GROVE ENERGY - Roma, Via Tagliamento, 76.

Data di presentazione dell'istanza: 22 dicembre 2006.

Denominazione convenzionale del permesso richiesto: «QUATTRO CAMINI».

Ubicazione e delimitazione del permesso richiesto:

- *Provincia:* Ferrara- Padova - Rovigo - Venezia.- *Foglio della Carta d'Italia alla scala 1:100.000 (I.G.M.):* 64-65-76-77.- *Coordinate geografiche dei vertici:*

<i>Vertice</i>	<i>Longitudine W Monte Mario</i>	<i>Latitudine N</i>
a	0° 44'	45° 10'
b	0° 16'	45° 10'
c	0° 16'	45° 04'
d	0° 28'	45° 04'
e	0° 28'	45° 00'
f	0° 26'	45° 00'
g	0° 26'	44° 56'
h	0° 42'	44° 56'
i	0° 42'	44° 55'
l	0° 44'	44° 55'

L'istanza è in concorrenza con l'istanza di permesso di ricerca «TRE PONTI» pubblicata nel B.U.I.G. Anno L – N. 9.

- *Superficie richiesta:* km<sup>2</sup> 742,80.

Riproduzione del piano topografico del permesso richiesto: Tav. n. 1 fuori testo.

NUMERO DI PUBBLICAZIONE: **2.****Istanza di permesso di ricerca «S. URBANO» presentata dalla Società Grove Energy** (estratto).

Richiedente: Società GROVE ENERGY - Roma, Via Tagliamento, 76.

Data di presentazione dell'istanza: 22 dicembre 2006.

Denominazione convenzionale del permesso richiesto: «S. URBANO».

Ubicazione e delimitazione del permesso richiesto:

- *Province:* Ferrara – Padova – Rovigo.- *Fogli della Carta d'Italia alla scala 1:100.000 (I.G.M.):* 64-76.

- *Coordinate geografiche dei vertici:*

<i>Vertice</i>	<i>Longitudine W Monte Mario</i>	<i>Latitudine N</i>
a	1° 00'	45° 10'
b	0° 44'	45° 10'
c	0° 44'	44° 53'
d	0° 54'	44° 53'
e	0° 54'	44° 56'
f	1° 00'	44° 56'

L'istanza è in concorrenza con l'istanza di permesso di ricerca «LE SALINE» pubblicata nel B.U.I.G. Anno L – N. 9.

- *Superficie richiesta:* km<sup>2</sup> 616,80.

Riproduzione del piano topografico del permesso richiesto: Tav. n. 2 fuori testo.

NUMERO DI PUBBLICAZIONE: **3**.

**Istanza di permesso di ricerca «SERRE ALTE» presentata dalla Società Consul Service** (estratto).

Richiedente: Società CONSUL SERVICE - Reggio Emilia, Via Emilia all'Angelo, 33/d.

Data di presentazione dell'istanza: 29 dicembre 2006.

Denominazione convenzionale del permesso richiesto: «SERRE ALTE».

Ubicazione e delimitazione del permesso richiesto:

- *Provincia:* Matera.

- *Foglio della Carta d'Italia alla scala 1:100.000 (I.G.M.):* 200-211.

- *Coordinate geografiche dei vertici:*

<i>Vertice</i>	<i>Longitudine E Monte Mario</i>	<i>Latitudine N</i>
a	3° 48'	40° 30'
b	3° 51'	40° 30'
c	3° 51'	40° 29'
d	3° 54'	40° 29'
e	3° 54'	40° 28'
f	3° 55'	40° 28'
g	3° 55'	40° 27'
h	3° 58'	40° 27'
i	3° 58'	40° 24'
l	4° 00'	40° 24'
m	4° 00'	40° 17'
n	3° 57'	40° 17'
o	3° 57'	40° 19'
p	3° 49'	40° 19'
q	3° 49'	40° 21'
r	3° 48'	40° 21'

L'istanza è in concorrenza con l'istanza di permesso di ricerca «MONTE NEGRO» pubblicata nel B.U.I.G. Anno L – N. 12.

- *Superficie richiesta:* km<sup>2</sup> 287,70.

Riproduzione del piano topografico del permesso richiesto: Tav. n. 3 fuori testo.

NUMERO DI PUBBLICAZIONE: 4.

**Istanza di permesso di ricerca «VILLA GIGLI» presentata dalle Società Consul Service e Compagnia Generale Idrocarburi (estratto).**

Richiedenti <sup>(1)</sup>: (50%) Società CONSUL SERVICE – Reggio Emilia, Via Emilia all'Angelo, 33/d..  
(50%) Società COMPAGNIA GENERALE IDROCARBURI - Roma, Via Cavour, 44.

Rappresentante unica: Società Consul Service.

Data di presentazione dell'istanza: 29 dicembre 2006.

Denominazione convenzionale del permesso richiesto: «VILLA GIGLI».

Ubicazione e delimitazione del permesso richiesto:

- *Province*: Ancona - Macerata.

- *Foglio della Carta d'Italia alla scala 1:100.000 (I.G.M.)*: 118.

- *Coordinate geografiche dei vertici o intersezioni*:

<i>Vertice o intersezione</i>	<i>Longitudine E Monte Mario</i>	<i>Latitudine N</i>
a	1° 09'	43° 28'
b	Intersezione tra il parallelo 43° 28' e la linea di costa a bassa marea;	
c	Intersezione tra la linea di costa a bassa marea e il parallelo 43° 20';	
d	1° 11'	43° 20'
e	1° 11'	43° 21'
f	1° 10'	43° 21'
g	1° 10'	43° 23'
h	1° 09'	43° 23'
i	1° 09'	43° 24'
l	1° 08'	43° 24'
m	1° 08'	43° 25'
n	1° 07'	43° 25'
o	1° 07'	43° 27'
p	1° 09'	43° 27'

Dal vertice *b* al vertice *c* il limite del permesso è rappresentato dalla linea di costa a bassa marea.

- *Superficie richiesta*: km<sup>2</sup> 100,90.

Riproduzione del piano topografico del permesso richiesto: Tav. n. 4 fuori testo.

<sup>(1)</sup> Per ogni soggetto richiedente è indicata, fra parentesi, la quota di partecipazione.

## PERMESSI DI RICERCA

### ISTANZE DI PROROGA E DI RIDUZIONE

NUMERO DI PUBBLICAZIONE: 5.

**Istanza di proroga e di riduzione dell'area del permesso di ricerca «BASTIGLIA» presentata dalla Società Ascent Resources Italia** (estratto).

Richiedente: Società ASCENT RESOURCES ITALIA – Roma, Via Cassia, 1020.

Data di presentazione dell'istanza: 27 dicembre 2006.

Denominazione del permesso di ricerca del quale si richiede la prima proroga: «BASTIGLIA» (v. Elenco dei permessi di ricerca, n. 503 di riferimento).

Ubicazione ed estensione attuale del medesimo:

- *Province*: Bologna – Modena – Reggio Emilia.

- *Superficie*: Km<sup>2</sup> 643,12

Nuova delimitazione del permesso di ricerca per effetto della riduzione stabilita dall'art. 12 della legge 11 gennaio 1957, n.6.

- *Coordinate geografiche dei vertici*:

<i>Vertice</i>	<i>Longitudine W Monte Mario</i>	<i>Latitudine N</i>
a	1°38'	44°49'
b	1°21'	44°49'
c	1°21'	44°39'
d	1°26'	44°39'
e	1°26'	44°36'
f	1°34'	44°36'
g	1°34'	44°38'
h	1°36'	44°38'
i	1°36'	44°41'
l	1°40'	44°41'
m	1°40'	44°38'
n	1°44'	44°38'
o	1°44'	44°41'
p	1°43'	44°41'
q	1°43'	44°44'
r	1°42'	44°44'
s	1°42'	44°45'
t	1°40'	44°45'
u	1°40'	44°48'
v	1°38'	44°48'

- *Estensione dell'area di ricerca ridotta per la quale si chiede la prima proroga*: km<sup>2</sup> 559,10.

NUMERO DI PUBBLICAZIONE: 6.

**Istanza di proroga e di riduzione dell'area del permesso di ricerca «CENTO» presentata dalla Società Ascent Resources Italia** (estratto).

Richiedente: Società ASCENT RESOURCES ITALIA – Roma, Via Cassia, 1020.

Data di presentazione dell'istanza: 27 dicembre 2006.

Denominazione del permesso di ricerca del quale si richiede la prima proroga: «CENTO» (v. Elenco dei permessi di ricerca, n. 505 di riferimento).

Ubicazione ed estensione attuale del medesimo:

- *Province*: Bologna – Ferrara - Modena.

- *Superficie*: Km<sup>2</sup> 470,2.

Nuova delimitazione del permesso di ricerca per effetto della riduzione stabilita dall'art. 12 della legge 11 gennaio 1957, n.6.

- *Coordinate geografiche dei vertici*:

<i>Vertice</i>	<i>Longitudine W Monte Mario</i>	<i>Latitudine N</i>
a	1°21'	44°45'
b	1°07'	44°45'
c	1°07'	44°38'
d	1°01'	44°38'
e	1°01'	44°32'
f	1°04'	44°32'
g	1°04'	44°34'
h	1°14'	44°34'
i	1°14'	44°36'
l	1°15'	44°36'
m	1°15'	44°40'
n	1°21'	44°40'

- *Estensione dell'area di ricerca ridotta per la quale si chiede la prima proroga*: km<sup>2</sup> 356,60.

NUMERO DI PUBBLICAZIONE: 7.

**Istanza di proroga e di riduzione dell'area del permesso di ricerca «FROSINONE» presentata dalla Società Pentex Italia** (estratto).

Richiedente: Società PENTEX ITALIA – San Giovanni di Ripi (FR), Via Varroccia, 43.

Data di presentazione dell'istanza: 28 dicembre 2006.

Denominazione del permesso di ricerca del quale si richiede la prima proroga: «FROSINONE» (v. Elenco dei permessi di ricerca, n. 445 di riferimento).

Ubicazione ed estensione attuale del medesimo:

- *Province*: Frosinone – Roma.

- *Superficie*: Km<sup>2</sup> 858,05

Nuova delimitazione del permesso di ricerca per effetto della riduzione stabilita dall'art. 12 della legge 11 gennaio 1957, n.6.

- *Coordinate geografiche dei vertici*:

<i>Vertice</i>	<i>Longitudine E Monte Mario</i>	<i>Latitudine N</i>
a	0°32'	41°47'
b	0°44'	41°47'
c	0°44'	41°45'
d	0°45'	41°45'
e	0°45'	41°43'

f	0°47'	41°43'
g	0°47'	41°42'
h	0°50'	41°42'
i	0°50'	41°40'
l	1°00'	41°40'
m	1°00'	41°39'
n	1°01'	41°39'
o	1°01'	41°38'
p	1°02'	41°38'
q	1°02'	41°37'
r	0°59'	41°37'
s	0°59'	41°33'
t	1°02'	41°33'
u	1°02'	41°32'
v	0°51'	41°32'
z	0°51'	41°34'
a'	0°38'	41°34'
b'	0°38'	41°41'
c'	0°32'	41°41'

- Estensione dell'area di ricerca ridotta per la quale si chiede la prima proroga: km<sup>2</sup> 631,30.

## CONCESSIONI DI COLTIVAZIONE

### ISTANZE DI PROROGA

NUMERO DI PUBBLICAZIONE: **8**.

**Istanza di proroga della concessione di coltivazione «GRECCHIA» presentata dalla Società CH4 Lizzano (estratto).**

Richiedente: Società CH4 LIZZANO – Lizzano in Belvedere (BO), Via III Novembre, 51.

Data di presentazione dell'istanza: 14 dicembre 2006.

Denominazione della concessione di coltivazione della quale si chiede la proroga: «GRECCHIA» (v. Elenco delle concessioni di coltivazione, n. 703 di riferimento).

Ubicazione ed estensione attuale della medesima:

- *Provincia*: Bologna.

- *Superficie*: km<sup>2</sup> 16,27.

- *Superficie dell'area della concessione per la quale si chiede la proroga*: km<sup>2</sup> 16,27.

## DECRETI DI ACCETTAZIONE DELLA RINUNCIA

NUMERO DI PUBBLICAZIONE: 9.

DECRETO MINISTERIALE 12 dicembre 2006.

### **Accettazione della rinuncia della Società ENI alla concessione di coltivazione «CORREGGIO».**

IL DIRETTORE GENERALE DELL'ENERGIA E DELLE RISORSE MINERARIE

Vista la legge 11 gennaio 1957, n. 6;

Vista la legge 21 luglio 1967, n. 613;

Vista la legge 9 gennaio 1991, n. 9;

Visto il D.M. 6 agosto 1991, di approvazione del nuovo Disciplinare tipo per i permessi di prospezione e ricerca e per le concessioni di coltivazione di idrocarburi liquidi e gassosi;

Visto il regolamento di cui al D.P.R. 18 aprile 1994, n. 484 recante la disciplina dei procedimenti di conferimento dei permessi di prospezione e ricerca e per le concessioni di coltivazione di idrocarburi liquidi e gassosi;

Visto il decreto legislativo 25 novembre 1996, n. 625, di attuazione della direttiva 94/22/CEE, relativa alle condizioni di rilascio e di esercizio delle autorizzazioni alla prospezione, ricerca e coltivazione di idrocarburi;

Visto il decreto legislativo 30 marzo 2001, n. 165;

Visto il D.M. 16 febbraio 1998 con il quale alla Società ENI- S.p.A. è stata attribuita, fino al 1 gennaio 2017, la concessione per la coltivazione di idrocarburi liquidi e gassosi «CORREGGIO», dell'estensione di Km<sup>2</sup> 112,37 ricadente nelle province di Modena e Reggio Emilia;

Vista l'istanza in data 11 luglio 2005 presentata dalla Società ENI – S.p.A., che ha dichiarato di rinunciare alla concessione di coltivazione di idrocarburi liquidi e gassosi «CORREGGIO»;

Visto il rapporto prot. n. 0588 pervenuto in data 24 gennaio 2006 dell'Ingegnere capo dell'UNMIG Ufficio F 5 di Bologna;

Vista la relazione dell'UNMIG Ufficio F2 datata 28 novembre 2006

Considerato che il giacimento è esaurito e che la miniera non è tecnicamente ed economicamente coltivabile e che non sussistono più vincoli pertinenziali nell'ambito della concessione di coltivazione di idrocarburi liquidi e gassosi «CORREGGIO»;

Considerato altresì che non ricorre la particolare rilevanza di cui al D.P.R. n. 484/94;

D E C R E T A:

Art. 1 - A decorrere dalla data del presente decreto, è accettata la rinuncia della Società ENI - S.p.A. (c.f. n. 00484960588) con sede legale in Roma, Piazzale Enrico Mattei, n. 1 (CAP 00144) e sede secondaria in San Donato Milanese, Via Emilia, n. 1 alla concessione di coltivazione di idrocarburi liquidi e



gassosi denominata «CORREGGIO», dell'estensione di Km<sup>2</sup> 112,37 ricadente nelle province di Modena e Reggio Emilia;

Art. 2 - L'area della concessione è dichiarata libera e disponibile ad ogni effetto di legge.

Art. 3 - La Società è tenuta al pagamento del canone per l'anno in corso.

Il presente decreto sarà pubblicato nel Bollettino Ufficiale degli Idrocarburi e della Geotermia e consegnato alla Società ENI- S.p.A. tramite l'Agenzia del Demanio Filiale Emilia Romagna.  
Roma, 12 dicembre 2006.

*p. Il Direttore generale: DIALUCE*

## ATTIVITA' DI RICERCA E COLTIVAZIONE DI IDROCARBURI IN MARE

### ISTANZE DI CONCESSIONI DI COLTIVAZIONE

#### NUOVE ISTANZE

NUMERO DI PUBBLICAZIONE: **10**.

**Istanza di concessione di coltivazione «d6F.C.-.AG» presentata dalla Società ENI** (estratto).

Richiedente: Società ENI - Roma, Piazzale Enrico Mattei, 1.

Data di presentazione dell'istanza: 20 dicembre 2006.

Permesso di ricerca nel cui ambito rimane ubicata l'area richiesta in concessione: «F.R26.AG» (v. Elenco dei permessi di ricerca, n. 617 di riferimento).

Denominazione convenzionale della concessione richiesta: «d6F.C.-.AG».

Ubicazione e delimitazione della concessione richiesta:

- *Sottofondo marino*: Mare Jonio (Zona F).

- *Foglio della Carta nautica della coste d'Italia alla scala 1:250.000 (I.I.M.)*: 919.

- *Coordinate geografiche dei vertici*:

Vertice	Longitudine E. Greenwich	Latitudine N.
a	16° 35'	39° 46'
b	16° 42'	39° 46'
c	16° 42'	39° 45'
d	16° 43'	39° 45'
e	16° 43'	39° 41'
f	16° 39'	39° 41'
g	16° 39'	39° 42'

---

Vertice	Longitudine E. Greenwich	Latitudine N.
h	16° 38'	39° 42'
i	16° 38'	39° 43'
l	16° 37'	39° 43'
m	16° 37'	39° 44'
n	16° 36'	39° 44'
o	16° 36'	39° 45'
p	16° 35'	39° 45'

- *Superficie richiesta*: km<sup>2</sup> 76,69.

Riproduzione del piano topografico della concessione richiesta: Tav. n. 5 fuori testo.

## INDIRIZZI

- **MINISTERO SVILUPPO ECONOMICO – Direzione Generale per l’Energia e le Risorse Minerarie**
  - **UFFICIO NAZIONALE MINERARIO PER GLI IDROCARBURI E LA GEOTERMIA**
    - Uffici F1, F2, F3, F4 – Via Molise, 2 – 00187 Roma – tel. 06 47052859 - fax 06 47887802
    - Ufficio F5 – Via Zamboni, 1 – 40125 Bologna – tel. 051 234326 - fax 051 228927
    - Ufficio F6 - Via Benedetto Croce, 40 - 00142 Roma – tel. 06 5411754 - fax 06 5410696
    - Ufficio F7 – Piazza Giovanni Bovio, 22 - 80133 Napoli – tel. 081 5510049 - fax 081 5519460
  - **MERCATO DEL GAS**
    - Ufficio D1 – Via Molise, 2 – 00187 Roma – tel. 06 47052796 – fax 06 47052036

**ELENCO DELLE ISTANZE**

Aggiornamento al 31 dicembre 2006

**ISTANZE DI PERMESSO DI RICERCA IN TERRA**

N.	Public. BUIG	Arrivo	Denominazione istanza	Società titolari	Zona	Province	Area Km <sup>2</sup>
1	XL-4	03/96	<b>PLATACI</b>	ENI	CALABRIA	CZ	181,86
2	XL-8	07/96	<b>MONTE CARBONE</b>	ENI	BASILICATA (357,84) PUGLIA (98,64)	MT BA-TA	456,48
3	XL-8	07/96	<b>MANDURIA</b>	ENI	PUGLIA	TA-LE	959,40
4	XL-8	07/96	<b>MASSAFRA</b>	ENI	PUGLIA (997,04) BASILICATA (2,60)	TA-BA MT	999,64
5	XL-12	11/96	<b>MURO LUCANO</b>	ITALMIN PETROLI	BASILICATA (117,03) CAMPANIA (0,20)	PZ SA	117,23
6	XLI-8	07/97	<b>FRUSCI</b>	ENI	BASILICATA	PZ	237,13
7	XLI-9	08/97	<b>SORGENTE NUOVA (1)</b>	FINA, MOBIL, ENTERPRISE O., ENI	BASILICATA	PZ	13,06
8	XLII-1	12/97	<b>MASSERIA LA ROCCA (1)</b>	BRITISH GAS RIMI, ENI	BASILICATA	PZ	13,06
9	XLII-3	02/98	<b>SPEZZANO ALBANESE</b>	ENI	CALABRIA	CS	743,00
10	XLII-11	10/98	<b>OLIVETO LUCANO</b>	TOTAL ITALIANA, B.G.INT ESSO	BASILICATA	MT-PZ	188,23
11	XLIII-10	09/99	<b>S. GIOVANNI TEATINO</b>	ENI	ABRUZZO	PE-CH	199,10
12	XLIII-10	09/99	<b>FIUME BRADANO</b>	ENI	BASILICATA (198,80) PUGLIA (121)	MT TA	319,80
13	XLIV-3	02/00	<b>GROTTE DEL SALICE</b>	SHELL ITALIA E&P	BASILICATA	PZ-MT	118,14
14	XLIV-8	07/00	<b>BARDONE</b>	STARGAS ITALIA, PETROREP IT.	EMILIA ROMAGNA	PR	51,46
15	XLIV-8	07/00	<b>CORANA</b>	ITALMIN EXPLORATION	PIEMONTE (412,58) LOMBARDIA (63,65)	AL PV	476,23
16	XLV-2	02/01	<b>CIVITAQUANA</b>	RIGO OIL COMPANY	ABRUZZO	PE-CH-TE	615,37
17	XLVI-4	03/02	<b>CAROVILLI</b>	WPN Resources Ltd	MOLISE (599,8) ABRUZZO (73,4)	IS-CB AQ	673,20
18	XLVI-8	07/02	<b>NUSCO</b>	ITALMIN	CAMPANIA	AV-BN	698,50
19	XLVI-11	10/02	<b>TERRA DEL SOLE</b>	NORTHSUN ITALIA	EMILIA ROMAGNA	FO-RA	214,85
20	XLVII-4	03/03	<b>MONTELURO</b>	PETREN	MARCHE (287,01) EMILIA R. (77,85)	PS - RN	364,86
21	XLVII-10	09/03	<b>RECANATI</b>	COSTRUZIONE CONDOTTE S.r.l.	MARCHE	MC-AN	72,54
22	XLVII-11	10/03	<b>IOLANDA DI SAVOIA</b>	GEOGAS	EMILIA ROMAGNA	FE	119,50
23	XLVII-11 XLIX-5	10/03 21/04	<b>SULMONA</b>	GAS DELLA CONCORDIA	ABRUZZO	AQ	(212,03) 188,95
24	XLVII-12	11/03	<b>COLFELICE</b>	VITTORITO PETROLEUM S.r.l.	LAZIO	FR	623,33
25	XLVII-12	11/03	<b>NIBBIANO</b>	EDISON SpA	EMILIA ROM. (402,91) LOMBARDIA (344,37)	PC-PV	747,28
26	XLVIII-4	03/04	<b>CASE SPARSE</b>	BRITISH GAS INTERNATIONAL BV	LOMBARDIA (12,60) PIEMONTE (11,60)	PV-NO	24,20
27	XLVIII-5	04/04	<b>BELFORTE</b>	HERITAGE PETROLEUM PLC	TOSCANA	PI-SI	510,85
28	XLVIII-5	04/04	<b>CINIGIANO</b>	HERITAGE PETROLEUM PLC	TOSCANA	GR-SI	303,30
29	XLVIII-5	04/04	<b>SIENA</b>	HERITAGE PETROLEUM PLC	TOSCANA	SI-FI	477,96
30	XLVIII-7	06/04	<b>MORGETTA</b>	COSTRUZIONE CONDOTTE S.r.l.	MOLISE	CB	6,10
31	XLVIII-8	07/04	<b>GATTINARA</b>	NORTHERN PETROLEUM LIMITED	PIEMONTE (462,14) LOMBARDIA (7,65)	NO-VC-BI- VA	462,14
32	XLVIII-9 L-2	08/04	<b>FIUME BRUNA</b>	Independent Energy Solutions	TOSCANA	GR	246,87
33	XLVIII-10	09/04	<b>BOSCO</b>	Consorzio Intercomunale Metanodotto Panaro	EMILIA ROMAGNA	MO-BO	9,85
34	XLVIII-10	09/04	<b>DARDAGNOLA</b>	Consorzio Intercomunale Metanodotto Panaro	EMILIA ROMAGNA	MO-BO	24,65

35	XLVIII-10	09/04	CASALE COCCHI	GROVE ENERGY Ltd	EMILIA ROMAGNA	RA	2,45
36	XLVIII-11	10/04	SAMBUCETO	PETREN s.r.l.	MARCHE	MC-AN	147,59
37	XLVIII-11	10/04	TORRENTE PARMA	EDISON	EMILIA ROMAGNA	PR-RE	666,22
38	XLVIII-11	10/04	LA SACCA	NORTHERN PETROLEUM (UK) LIMITED	EMILIA ROMAGNA	RA	52,35
39	XLVIII-11	10/04	CORROPOLI	JKX Italia limited	MARCHE	AP	168,00
40	XLIX-3	02/05	PUNTA MARINA	NORTHERN PETROLEUM (UK)	EMILIA ROMAGNA	RA	29,70
41	XLIX-4	03/05	COSTA PAVESI (14)	COMPAGNIA IDROCARBURI GENERALE	EMILIA ROMAGNA	PR	341,85
42	XLIX-6	05/05	ALTEDO	COMPAGNIA IDROCARBURI GENERALE	EMILIA ROMAGNA	BO-FE	190,87
43	XLIX-6	05/05	PIZZO SCIABOLONE	GAS PLUS ITALIANA	BASILICATA	MT	96,22
44	XLIX-7	06/05	BRIENZA	JKX ITALIA	BASILICATA	PZ	75,86
45	XLIX-7	06/05	SANTA MARGHERITA (14)	SVILUPPO RISORSE NATURALI	EMILIA ROMAGNA	PR	308,83
46	XLIX-7	06/05	CASCINA CAMPAZZO (15)	NORTHSUN ITALIA	LOMBARDIA	BS-CR	161,80
47	XLIX-7	06/05	LA RISORTA	NORTHSUN ITALIA	VENETO EMILIA ROMAGNA	RO-FE	369,50
48	XLIX-8	07/05	LA PROSPERA	NORTHSUN ITALIA	VENETO EMILIA ROMAGNA	RO-FE	110,00
49	XLIX-8	07/05	OPERA	NORTHSUN ITALIA	LOMBARDIA	MI-PV	329,00
50	XLIX-8	07/05	SOLAROLO (16)	GROVE ENERGY	EMILIA ROMAGNA	BO-FO-RA	258,45
51	XLIX-9	08/05	S.MARTINO (17)	TERRACON	EMILIA ROMAGNA	PR	250,70
52	XLIX-10	09/05	ANZI	ENI DIVISIONE E&P	BASILICATA	PZ	117,40
53	XLIX-10	09/05	SATRIANO DI LUCANIA	ENI DIVISIONE E&P	BASILICATA	PZ	104,30
54	XLIX-10	09/05	LA CERASA	SHELL ITALIA E&P	BASILICATA	PZ	75,86
55	XLIX-10	09/05	MONTE CAVALLO	SHELL ITALIA E&P	BASILICATA	PZ-SA	211,90
56	XLIX-10	09/05	PIGNOLA	SHELL ITALIA E&P	BASILICATA	PZ	54,83
57	XLIX-10	09/05	MOLINELLA (18)	COMPAGNIA IDROCARBURI GENERALE	EMILIA ROMAGNA	BO-FE	506,20
58	XLIX-11	10/05	TRIGOLO (15)	ENI DIVISIONE E&P	LOMBARDIA	BS-CR	161,80
59	XLIX-12	11/05	GRASSANO (23)	ENERGIA DELLA CONCORDIA	BASILICATA	MT	66,24
60	XLIX-12	11/05	BARZANO (19)	EDISON	LOMBARDIA	BG-LC-MI	297,60
61	XLIX-12	11/05	SANTA CROCE	SVILUPPO RISORSE NATURALI	CAMPANIA MOLISE	BE-CB	745,60
62	XLIX-12	11/05	MORDANO (16)	PO VALLEY OPERATIONS PTY	EMILIA ROMAGNA	BO-FO-RA	258,45
63	XLIX-12 L-3	11/05	CIPRESSI	ENI	ABRUZZO	PE-TE	101,20 144,43
64	XLIX-12	11/05	ROSETO DEGLI ABRUZZI (20)	ENERGIA DELLA CONCORDIA	ABRUZZO	TE	13,40
65	XLIX-12	11/05	PONTE DEI GRILLI (16)	ALEANNA RESOURCES	EMILIA ROMAGNA	BO-FO-RA	258,45
66	L-1	12/05	CORTE DEI SIGNORI	ALEANNA RESOURCES	EMILIA ROMAGNA	FE	248,70
67	L-1	12/05	PANNOCCHIA (17)	EDISON	EMILIA ROMAGNA	PR	250,70
68	L-1	12/05	MAZZALASINO (22)	PO VALLEY OPERATIONS PTY	EMILIA ROMAGNA	MO-RE	197,80
69	L-1	12/05	PODERE GALLINA (18)	PO VALLEY OPERATIONS PTY	EMILIA ROMAGNA	BO-FE	506,20
70	L-1	12/05	POGGIO MORELLO	ENERGIA DELLA CONCORDIA	MARCHE ABRUZZO	AP-TE	83,19
71	L-1	12/05	SAN GERVASIO	ENERGIA DELLA CONCORDIA	ABRUZZO	TE	68,12
72	L-2	01/06	SASSUOLO	TERRACON	EMILIA ROMAGNA	MO-RE	252,26
73	L-2	01/06	BADILE	ENERGIA DELLA CONCORDIA	LOMBARDIA	MI-PV	154,50
74	L-2	01/06	COLLE GINESTRE	COMPAGNIA IDROCARBURI GENERALE	ABRUZZO MOLISE	CB CH	86,55
75	L-2	01/06	GENZONE (21)	ENERGIA DELLA CONCORDIA	LOMB. (318,70) EMILIA ROM. (3,30)	LO-PV PC	322,00
76	L-2	01/06	POSTA DEL GIUDICE	ENERGIA DELLA CONCORDIA	PUGLIA	FG	113,60
77	L-2	01/06	SERRA DEI GATTI (24)	INTERGAS PIÙ	PUGLIA	FG	121,80
78	L-3	02/06	OSSOLA (19)	PO VALLEY OPERATIONS PTY	LOMBARDIA	BG-LC-MI	297,60
79	L-3	02/06	MASSERIA MANFREDI	COMPAGNIA GENERALE	ABRUZZO	PE	78,65

			<b>(26)</b>	IDROCARBURI			
80	L-4	03/06	<b>SAN GIOVANNI (28)</b>	TERRACON	EMILIA ROMAGNA	MO-RE	104,70
81	L-4	03/06	<b>SANT'ANNA (20)</b>	COR.PRO.ITALIA, TERRACON	ABRUZZO	TE	13,40
82	L-4	03/06	<b>BELGIOIOSO (21)</b>	ALEANNA RESOURCES	LOMBARDIA EMILIA ROM.	LO-PV-PC	322,00
83	L-4	03/06	<b>BUGIA (22)</b>	ALEANNA RESOURCES	EMILIA ROMAGNA	MO-RE	197,80
84	L-4	03/06	<b>MEDOLA (25)</b>	ALEANNA RESOURCES	EMILIA ROMAGNA	BO-MO	448,80
85	L-4	03/06	<b>PALAZZO GERVASIO</b> SAN	ALEANNA RESOURCES	PUGLIA BASILICATA	BA-PZ	561,00
86	L-4	03/06	<b>PONTE DEL DIAVOLO</b>	ALEANNA RESOURCES	EMILIA ROMAGNA	FE	204,60
87	L-4	03/06	<b>TORRENTE FREDDA (23)</b> ACQUA	ALEANNA RESOURCES	BASILICATA	MT	66,24
88	L-4	03/06	<b>ABBADIA CERRETO (29)</b>	ENI	LOMBARDIA	CR-LO	91,82
89	L-4	03/06	<b>VILLA MAZZAROSA (20)</b>	INTERGAS PIÙ	ABRUZZO	TE	13,40
90	L-5	04/06	<b>FAETO (24)</b>	PETREN	PUGLIA	FG	121,80
91	L-5	04/06	<b>BIBBIANO</b>	TERRACON	EMILIA ROMAGNA	MO-PR-RE	411,90
92	L-5	04/06	<b>SALICETO (30)</b>	TERRACON	EMILIA ROMAGNA	PC	24,34
93	L-5	04/06	<b>ZAPPOLINO (25)</b>	EDISON	EMILIA ROMAGNA	BO-MO	448,80
94	L-5	04/06	<b>COLLE DEI NIDI</b>	GAS PLUS ITALIANA, INTERGAS PIÙ, PETROREP ITALIANA	MARCHE ABRUZZO	AP-TE	83,19
95	L-5	04/06	<b>VILLA CARBONE</b>	INTERGAS PIÙ. GAS PLUS ITALIANA	ABRUZZO	TE	68,12
96	L-6	05/06	<b>MASSERIA DELLA GIOIA (24)</b>	CONSUL SERVICE	PUGLIA	FG	121,80
97	L-7	06/06	<b>MONTE GALLO (27)</b>	GAS PLUS ITALIANA	MARCHE	AN-MC	122,10
98	L-7	06/06	<b>S. ROCCO</b>	COMPAGNIA GENERALE IDROCARBURI	ABRUZZO	CH	67,75
99	L-7	06/06	<b>S. VENERE (26)</b>	ENI, GAS PLUS ITALIANA	ABRUZZO	PE	73,12
100	L-8	07/06	<b>ROCCA DI BOLIGNANO (27)</b>	COR.PRO.ITALIA, TERRACON	MARCHE	AN-MC	122,10
101	L-8	07/06	<b>BRISIGHELLA (31)</b>	UNION EQUITIES CORPORATION	EMILIA ROMAGNA	FC-RA	246,00
102	L-8	07/06	<b>FANTOZZA (28)</b>	ALEANNA RESOURCES	EMILIA ROMAGNA	MO-RE	104,70
103	L-8	07/06	<b>PRADA (29)</b>	ALEANNA RESOURCES	LOMBARDIA	CR-LO	91,82
104	L-8	07/06	<b>CENTRALE LUNA</b>	BIG	UMBRIA	TR	2,524
105	L-9	08/06	<b>MOLINO (30)</b>	ALEANNA RESOURCES	EMILIA ROMAGNA	PC	24,35
106	L-9	08/06	<b>LE SALINE (33)</b>	ALEANNA RESOURCES	EMILIA ROMAGNA VENETO	FE-PD-RO	616,80
107	L-9	08/06	<b>TRE PONTI (32)</b>	ALEANNA RESOURCES	VENETO	PD-RO-VE- FE	742,80
108	L-10	09/06	<b>POVEGLIANO</b>	COMPAGNIA GENERALE IDROCARBURI	VENETO	TV	529,75
109	L-12	11/06	<b>FAENZA (31)</b>	GAS PLUS ITALIANA	EMILIA ROMAGNA	FC-RA	246,00
110	L-12	11/06	<b>MARZENO (31)</b>	TERRACON	EMILIA ROMAGNA	FC-RA	246,00
111	L-12	11/06	<b>FONTANA AUTUNO</b>	CELTIQUE ENERGIE PETROLEUM	BASILICATA	MT	80,82
112	L-12	11/06	<b>MONTE NEGRO (34)</b>	CELTIQUE ENERGIE PETROLEUM	BASILICATA	MT	287,70
113	L-12	11/06	<b>POZZO FRASCAROSSA</b>	CELTIQUE ENERGIE PETROLEUM	BASILICATA	MT	412,10
114	L-12	11/06	<b>TORRENTE ALVO</b>	CELTIQUE ENERGIE PETROLEUM	BASILICATA	MT	81,015
115	LI-1	12/06	<b>QUATTRO CAMINI (32)</b>	GROVE ENERGY	EMILIA ROMAGNA VENETO	PD-RO-VE- FE	742,80
116	LI-1	12/06	<b>S. URBANO (33)</b>	GROVE ENERGY	EMILIA ROMAGNA VENETO	FE-PD-RO	616,80
117	L-12	12/06	<b>SERRE ALTE (34)</b>	CONSUL SERVICE	BASILICATA	MT	287,70
118	L-12	12/06	<b>VILLA GIGLI</b>	CONSUL SERVICE, COMPAGNIA GENERALE IDROCARBURI	MARCHE	AN-MC	100,90

Le istanze in concorrenza tra loro sono rilevabili dalla corrispondenza del numero tra parentesi

ISTANZE DI PERMESSO DI PROSPEZIONE IN MARE

N.	Pubblic. BUIG	Arrivo	Denominazione istanza	Società titolare	Zona	Area Km <sup>2</sup>
1	XL-10 L-5 L-7	09/05 04/06 06/06	<b>d 4 E.P.-SA</b>	SARAS	E – Mare Mediterraneo - Golfo di Cagliari	(1.150,00) 470,60
2	L-6 L-7	05/06 06/06	<b>d 5 E.P.-SA</b>	SARAS	E – Mare Mediterraneo – Golfo di Oristano	(855,15) 629,95

## ISTANZE DI PERMESSO DI RICERCA IN MARE

N.	Pubblic. BUIG	Arrivo	Denominazione istanza	Società titolare	Zona	Area Km <sup>2</sup>
1	XL-1	12/95	<b>d 146 D.R.-CN</b>	CANADA NORTHWEST ITALIANA	D - Mare Ionio	162,28
2	XL-8	07/96	<b>d 147 D.R.-AG</b>	ENI	D - Mare Ionio	993,96
3	XLII-12	11/98	<b>d 341 C.R.-PU</b>	PUMA PETROLEUM	C - Mare Mediterraneo	658,75
4	XLIII-2	01/99	<b>d 90 E.R.-PU</b>	PUMA PETROLEUM	E - Mare Tirreno	683,13
5	XLIII-5	04/99	<b>d 91 E.R.-PU</b>	PUMA PETROLEUM	E - Mare Tirreno	643,12
6	XLV-8	07/01	<b>d 342 C.R.-PU</b>	PUMA PETROLEUM	C - Mare Mediterraneo	716,70
7	XLVII-5	04/03	<b>d 345 C.R.-MF (1)</b>	MAYFAIR PETROLEUM LIMITED	C - Canale di Sicilia	267,81
8	XLVII-8	07/03	<b>d 346 C.R.-EA (1)</b>	ENI - EDISON	C - Canale di Sicilia	267,81
9	XLVII-12	11/03	<b>d 347 C.R.-NP</b>	NORTHERN PETROLEUM	C - Canale di Sicilia	391,49
10	XLVIII-3	02/04	<b>d 21 G.R.-NP</b>	NORTHERN PETROLEUM	G - Canale di Sicilia	712,50
11	XLVIII-5	04/04	<b>d 57 F.R.-NP</b>	NORTHERN PETROLEUM	F e D - Mare Adriatico	734,50
12	XLVIII-6	05/04	<b>d 58 F.R.-NP</b>	NORTHERN PETROLEUM	F e D - Mare Adriatico	734,64
13	XLIX--3	02/05	<b>d 22 G.R.-NP</b>	NORTHERN PETROLEUM	G - Canale di Sicilia	743,09
14	XLIX--5	04/05	<b>d 59 F.R.-NP</b>	NORTHERN PETROLEUM	F - Mare Ionio	730,75
15	XLIX-6	05/05	<b>d 23 G.R.-NP</b>	NORTHERN PETROLEUM	C e G - Canale di Sicilia	743,81
16	XLIX-6	05/05	<b>d 24 G.R.-NP</b>	NORTHERN PETROLEUM	C e G - Canale di Sicilia	726,90
17	L-1	12/05	<b>d 349 C.R.-MD</b>	MEDOIL	C - Canale di Sicilia	366,25
18	L-1	12/05	<b>d 350 C.R.-MD</b>	MEDOIL	C - Canale di Sicilia	589,69
19	L-4	03/06	<b>d 60 F.R.-NP</b>	NORTHERN PETROLEUM	F - Mare Adriatico	741,80
20	L-7	06/06	<b>d 148 D.R.-CS</b>	CONSUL SERVICE	D – Mare Ionio	162,28
21	L-7	06/06	<b>d 61 F.R.-NP</b>	NORTHERN PETROLEUM	F - Mare Adriatico	733,50
22	L-10	09/06	<b>d 149 D.R.-NP</b>	NORTHERN PETROLEUM	D - Mare Adriatico	735,70
23	L-11	10/06	<b>d 492 B.R.-EL</b>	PETROCELTIC ELSA	B – Mare Adriatico	172,40
24	L-11	10/06	<b>d 493 B.R.-EL</b>	PETROCELTIC ELSA	B – Mare Adriatico	327,10
25	L-11	10/06	<b>d 494 B.R.-EL</b>	PETROCELTIC ELSA	B – Mare Adriatico	287,50
26	L-11	10/06	<b>d 495 B.R.-EL</b>	PETROCELTIC ELSA	B – Mare Adriatico	165,00
27	L-11	10/06	<b>d 496 B.R.-EL</b>	PETROCELTIC ELSA	B – Mare Adriatico	263,49
28	L-11	10/06	<b>d 497 B.R.-EL</b>	PETROCELTIC ELSA	B – Mare Adriatico	407,40
29	L-11	10/06	<b>d 498 B.R.-EL</b>	PETROCELTIC ELSA	B – Mare Adriatico	526,80

30	L-11	10/06	<b>d 499 B.R.-EL</b>	PETROCELTIC ELSA	B – Mare Adriatico	269,68
31	L-11	10/06	<b>d 500 B.R.-EL</b>	PETROCELTIC ELSA	B – Mare Adriatico	123,90

Le istanze in concorrenza tra loro sono rilevabili dalla corrispondenza del numero tra parentesi

#### ISTANZE DI CONCESSIONE DI COLTIVAZIONE IN TERRA

N.	Public. BUIG	Arrivo	Denominazione istanza	Società titolare	Regioni	Province	Area Km <sup>2</sup>
1	XLVII-10	09/03	<b>AGOSTA</b>	ENI, PETROREP ITALIANA	EMILIA ROMAGNA	FE	26,93
2	XLIX-5	04/05	<b>ABBADESSE</b>	GROVE ENERGY	EMILIA ROMAGNA	RA	14,70
3	XLIX-6	05/05	<b>CAPPARUCCIA</b>	ENI, EDISON	MARCHE	AP	59,55
4	L-6	05/06	<b>SILLARO</b>	NORTHSUN ITALIA, PO VALLEY OPERATIONS PTY	EMILIA ROMAGNA	BO	7,37
5	L-7	06/06	<b>AGLAVIZZA</b>	JKX ITALIA	ABRUZZO	CH	7,32
6	L-8	07/06	<b>MEZZOCOLLE</b>	ENI	EMILIA ROMAGNA	BO-FE	144,90
7	L-8	07/06	<b>S. ALBERTO</b>	EDISON, NORTHSUN ITALIA, PO VALLEY OPERATIONS PTY	EMILIA ROMAGNA	BO	19,51
8	L-10	09/06	<b>CASCINA CASTELLO</b>	NORTHSUN ITALIA	LOMBARDIA	CR-LO-MI	14,49

Le istanze in concorrenza tra loro sono rilevabili dalla corrispondenza del numero tra parentesi

#### ISTANZE DI CONCESSIONE DI COLTIVAZIONE IN MARE

N.	Public. BUIG	Arrivo	Denominazione istanza	Società titolare	Zona	Area Km <sup>2</sup>
1	XL-4	02/88	<b>d 26 B.C.-AG</b>	AGIP	B - Mare Adriatico	58,48
2	XXXIX-3	02/95	<b>d 23 A.C.-AG</b>	AGIP	A - Mare Adriatico	58,32
3	XLI-1	12/96	<b>d 1 G.C.-AG</b>	AGIP, EDISON GAS	G - Canale di Sicilia	171,70
4	XLI-4	03/97	<b>d 35 A.C.-AG</b>	AGIP, ELF IDR. ITAL., PETR. IT. SPI	A - Mare Adriatico	144,17
6	XLV-3	02/01	<b>d 37 A.C.-AG</b>	ENI	A - Mare Adriatico	73,56
7	L-3	02/06	<b>d 38 A.C.-AG</b>	ENI, EDISON	A - Mare Adriatico	54,26
8	L-9	08/06	<b>d 39 A.C.-EA</b>	ENI	A - Mare Adriatico	103,60
9	L-10	09/06	<b>d 29 B.C.-AG</b>	ENI	B - Mare Adriatico	27,31
10	LI-1	12/06	<b>d 6 F.C.-AG</b>	ENI	F-Mare Jonio	76,69

Le istanze in concorrenza tra loro sono rilevabili dalla corrispondenza del numero tra parentesi

#### ISTANZE DI CONCESSIONE DI STOCCAGGIO

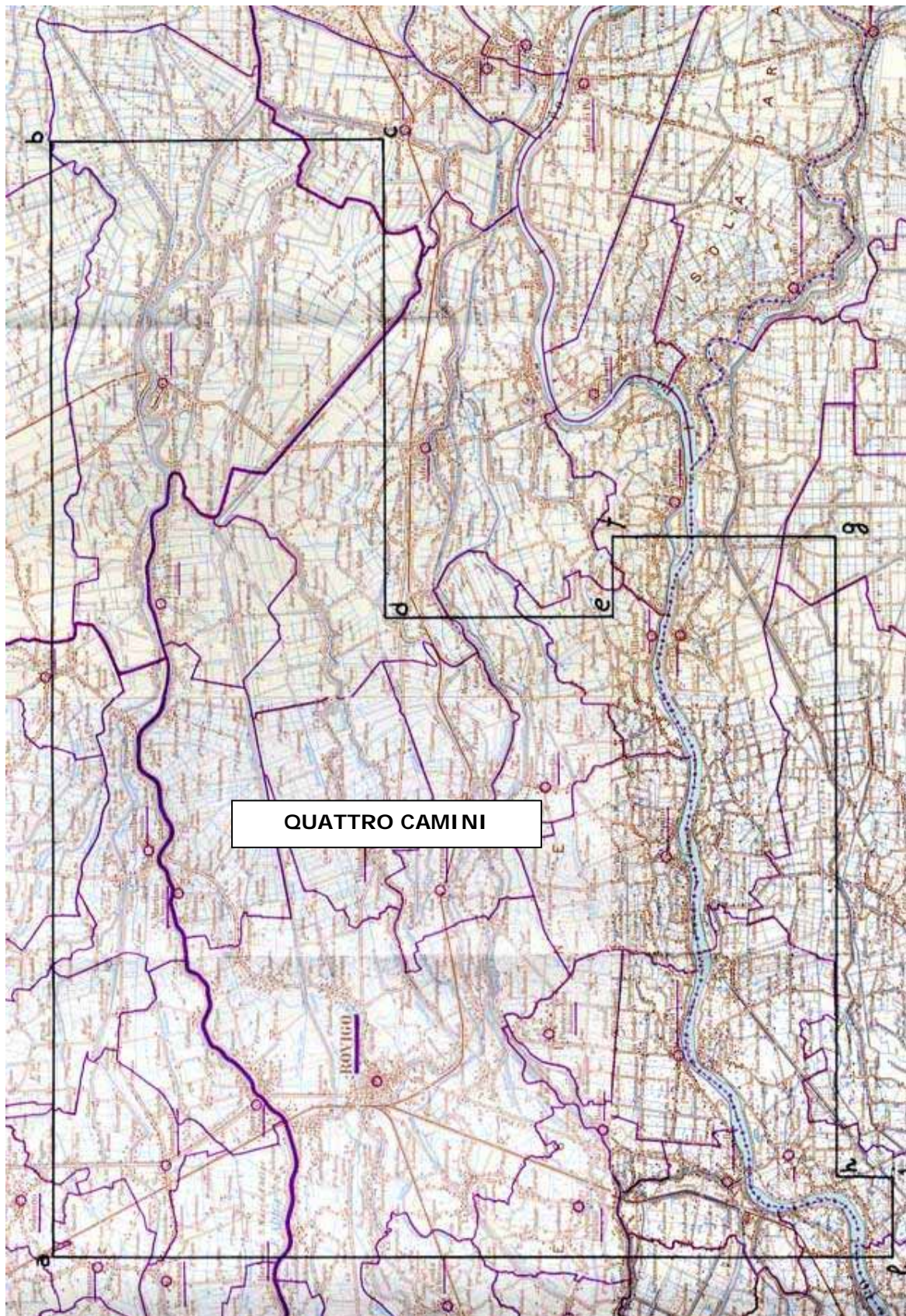
N.	Public. BUIG	Arrivo	Denominazione istanza	Società titolare	Regioni	Province	Area Km <sup>2</sup>
1	XLVI-8	07/02	<b>RIVARA</b>	INDIPENDENT MANAGEMENT GAS	EMILIA ROMAGNA	MO-BO	117,14
2	XLVI-9	08/02	<b>CORNEGLIANO</b>	ITAL GAS STORAGE	LOMBARDIA	LO	24,23
3	XLVI-9	08/02	<b>COTIGNOLA</b>	EDISON STOCCAGGIO	EMILIA ROMAGNA	RA	22,14
4	XLVI-9	08/02	<b>CUGNO LE MACINE</b>	GEOGAS	BASILICATA	MT	48,16
5	XLVI-9	08/02	<b>SAN POTITO</b>	EDISON STOCCAGGIO	EMILIA ROMAGNA	RA	19,67
6	XLVI-9	08/02	<b>SERRA PIZZUTA</b>	GEOGAS	BASILICATA	MT	10,15



7		06/06	<b>SINARCA</b>	GAS PLUS ITALIANA	MOLISE	CB	20,49
---	--	-------	----------------	-------------------	--------	----	-------

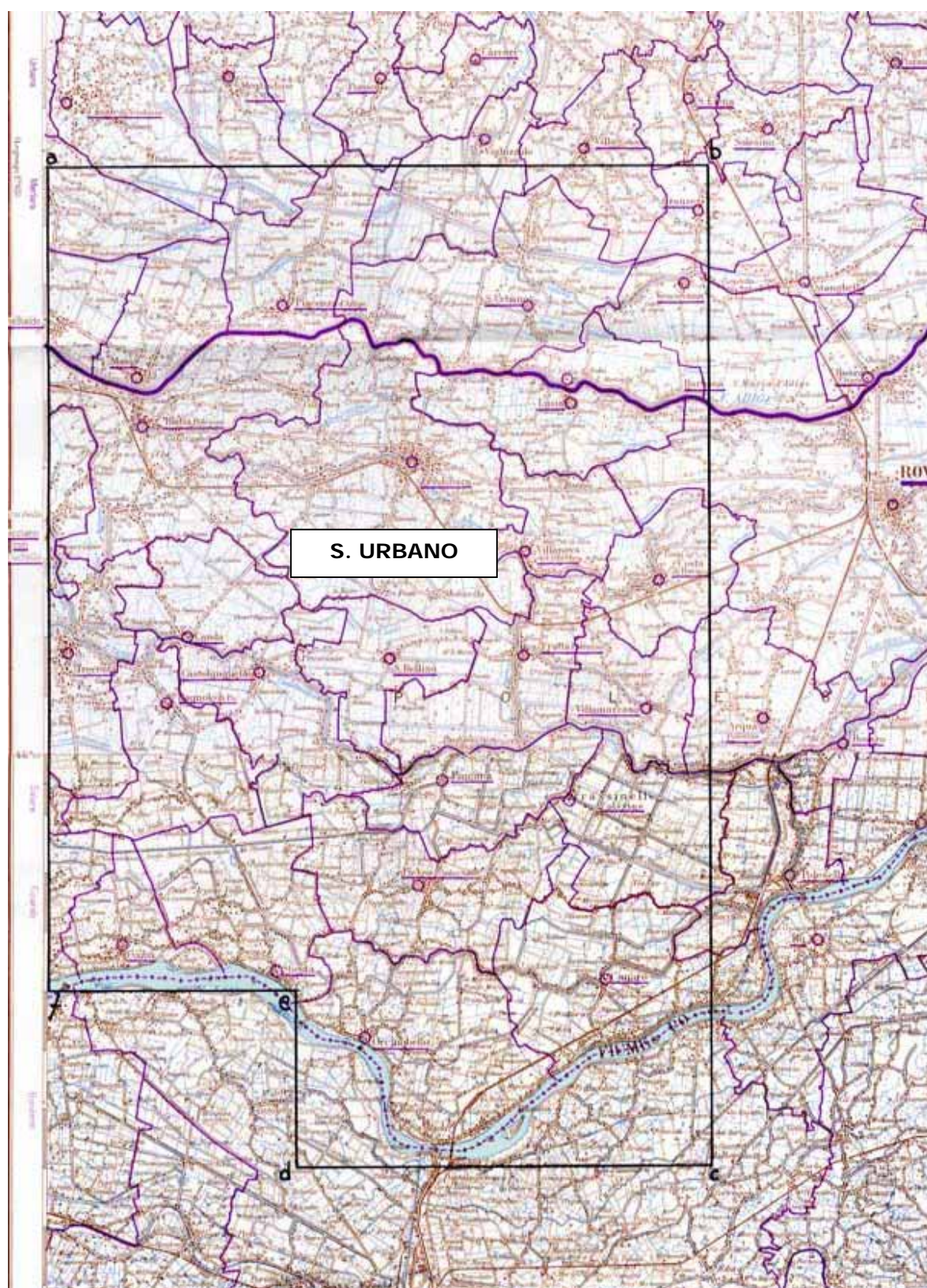
Le istanze in concorrenza tra loro sono rilevabili dalla corrispondenza del numero tra parentesi.

PIANI TOPOGRAFICI  
ALLEGATI ALLE ISTANZE ED AI DECRETI PUBBLICATI  
NEL PRESENTE BOLLETTINO



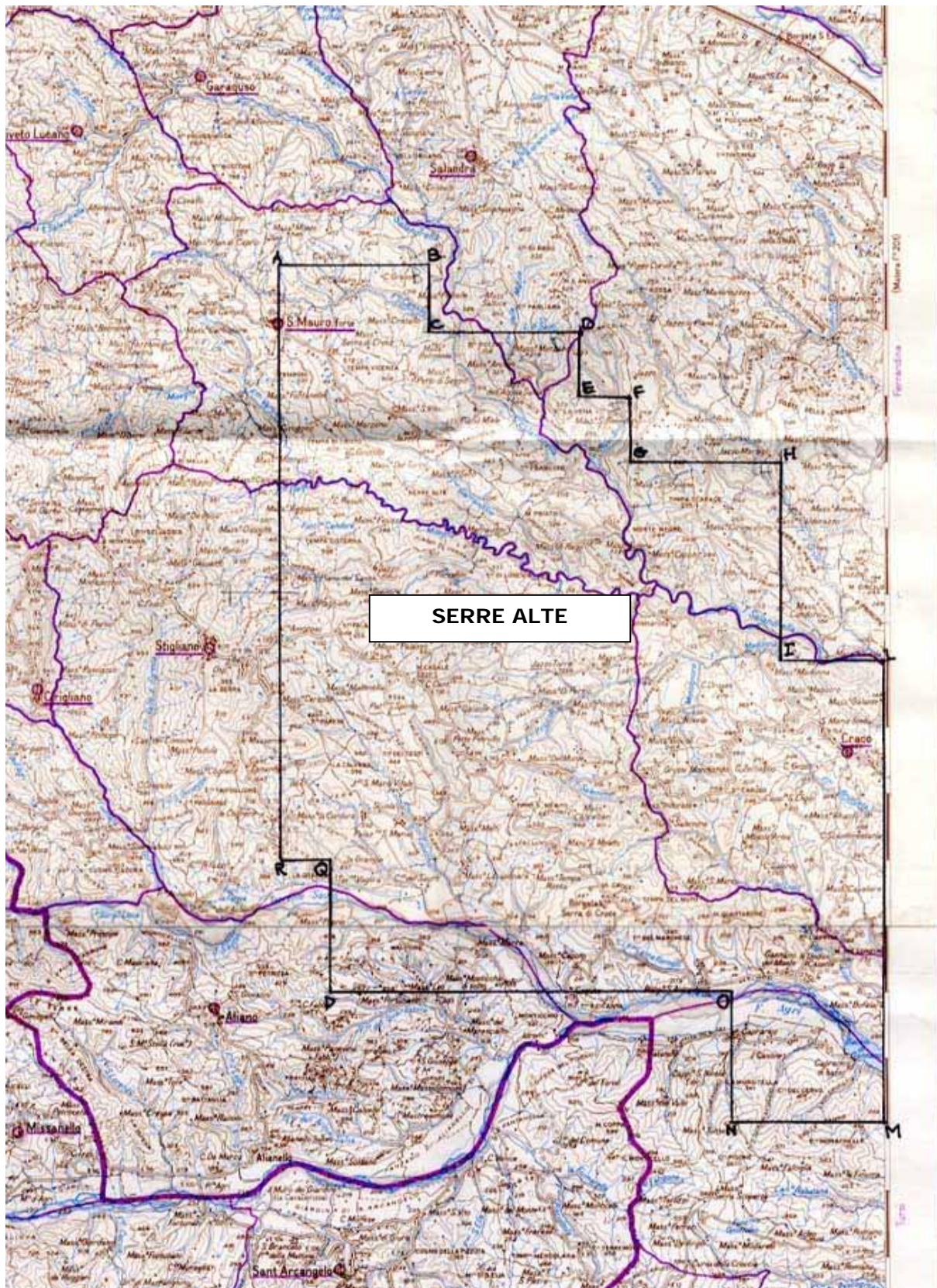
TAV. 1 – Istanza di permesso di ricerca QUATTRO CAMINI





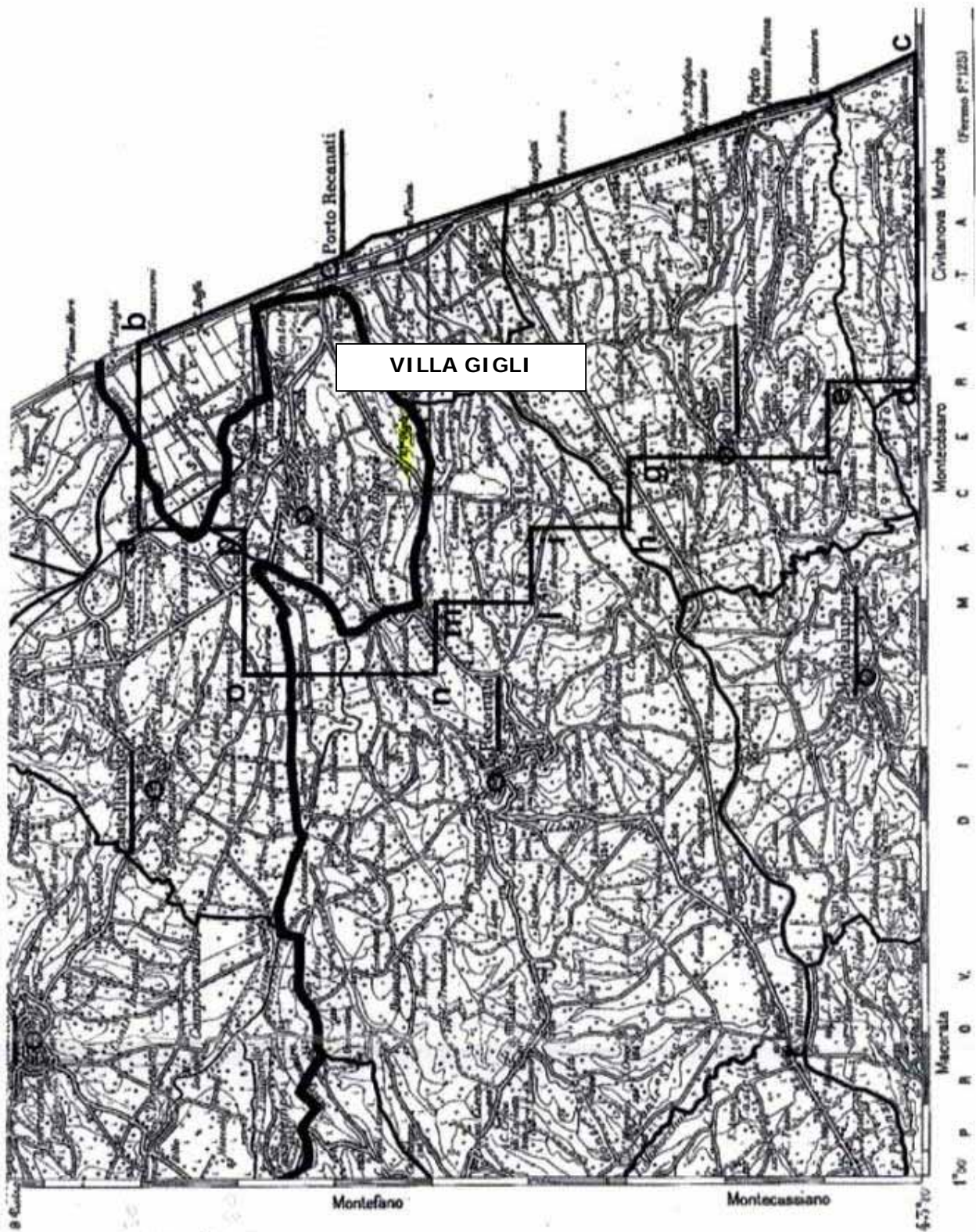
TAV. 2 – Istanza di permesso di ricerca S. URBANO





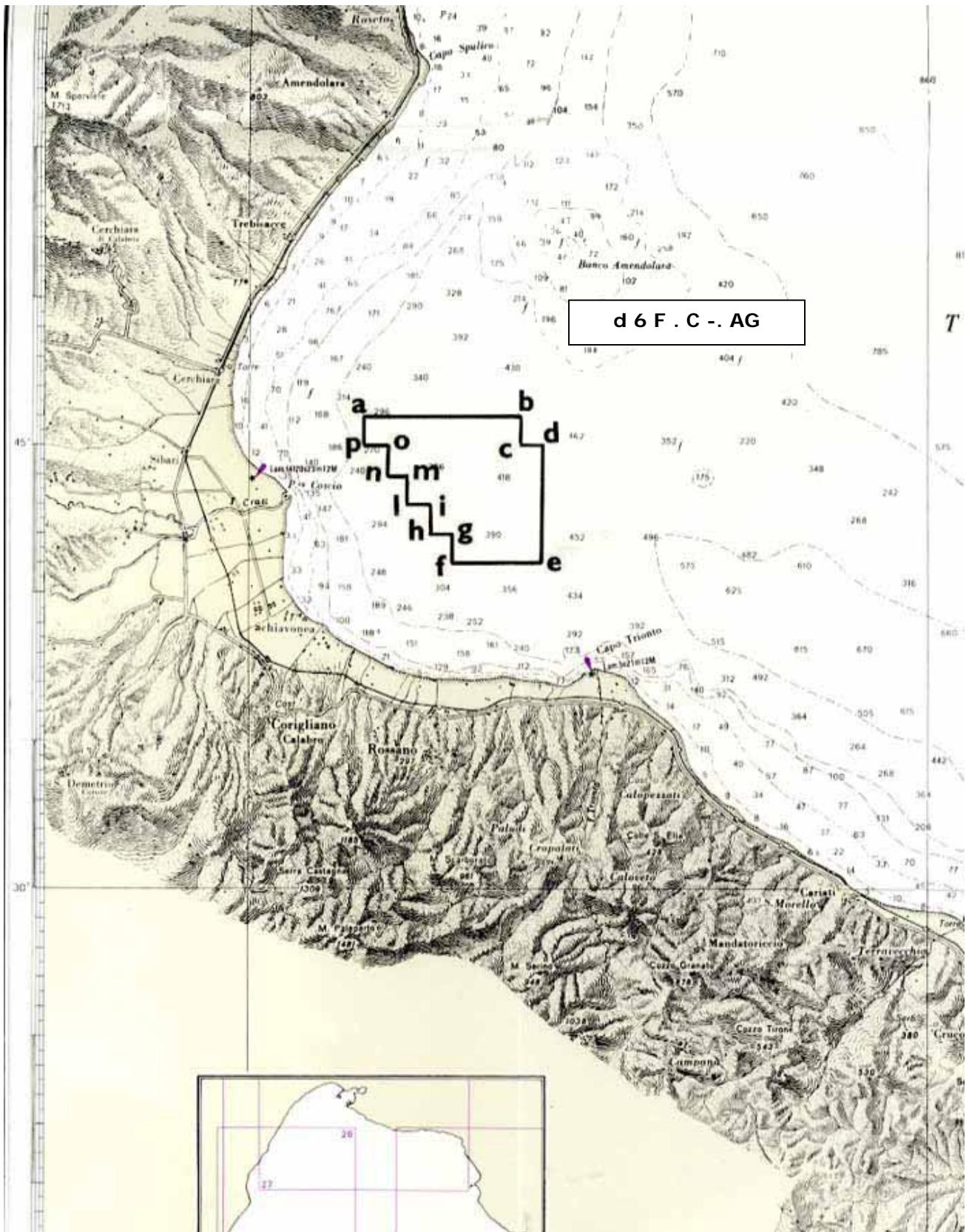
TAV. 3 – Istanza di permesso di ricerca SERRE ALTE





TAV. 4 – Istanza di permesso di ricerca VILLA GIGLI





TAV. 5 – Istanza di concessione di coltivazione d 6 F . C -. AG

## **INDICE ALFABETICO DEI TITOLI MINERARI PER LA RICERCA E LA COLTIVAZIONE DI IDROCARBURI E RISORSE GEOTERMICHE**

Aggiornamento 31/dicembre/2006



### PERMESSI DI RICERCA DI IDROCARBURI

DENOMINAZIONE	NUMERO RIF.TO
A.R 78.RC	549
A.R 80.AG	566
A.R 81.FR	570
A.R 87.AG	625
A.R 91.EA	638
A.R 92.EA	639
A.R 93.EA	640
A.R 95.EA	641
A.R 96.AG	645
A.R 97.AG	647
ACQUAVIVA PICENA	502
AGUGLIANO	535
ALIANO	492
B.R250.AG	607
B.R260.AG	648
B.R263.ET	659
B.R266.AG	663
B.R268.RG	671
B.R269.GC	673
BASTIGLIA	503
BORSANO	530
BUCCHIANICO	422
C.R146.NP	668
C.R147.NP	669
C.R148.VG	676
CARISIO	543
CASALMAGGIORE	513
CASALNOCETO	382
CASCINA S. PIETRO	514
CASONE DELLA SACCA	504
CASTELNUOVO DI SOTTO	515
CENTO	505
CERASA	536
CIVITA	496
CODOGNO	517
COLLE GRANATA	528
CORTE DEI FRATI	506
CROCETTA	507
E.R51.NP	670
F.R 26.AG	617
F.R38.AG	665
FINALE EMILIA	518
FIORENZUOLA D'ARDA	522
FIUME ANIENE	481
FIUME ARNONE	523
FIUME TARO	533
FOSSO VALDIENNA	437
FROSINONE	445
G.R 13.AG	657
G.R 14.AG	656
G.R15.PU	667
G.R16.PU	666
G.R17.NP	672
G.R18.NP	674
G.R19.NP	675
GUARDIA VOMANO	537
IMOLA	463
LAGO DEL SALTO	482
LONGASTRINO	540
MALNATE	529
MASSA LOMBARDA	534
MASSERIA GAUDELLA	542
MONTALBANO	539
MONTE ARAZZECA	508
MONTE LA ROSSA	365
MONTE PALLANO	531
MONTECHIARO	446
MONTEMARCIANO	541
MUTIGNANO	501
NIBBIA	538
NOVARA	459
ORTONA	524
PONZANO DI FERMO	402
POSTA NUOVA	545
SAN MARCO	525
SAN VINCENZO	510
SAVIO	532
SERRA S. BERNARDO	410
SETTECERRI	454
SORA	484
TEANA	485

Aggiornamento 31/dicembre/2006

TEMPA MOLIANO	438
TORRENTE LA VELLA	544
TORRENTE NURE	512
TRINO	527
VERCELLI	526
VIGEVANO	460
ZURLENGO	473

### CONCESSIONI DI COLTIVAZIONE DI IDROCARBURI

DENOMINAZIONE	NUMERO RIF.TO
A.C 1.AG	956
A.C 2.AS	958
A.C 3.AS	959
A.C 4.AS	960
A.C 5.AV	964
A.C 6.AS	967
A.C 7.AS	965
A.C 8.ME	970
A.C 9.AG	978
A.C10.AG	980
A.C11.AG	981
A.C12.AG	984
A.C13.AS	985
A.C14.AS	989
A.C15.AX	990
A.C16.AG	995
A.C17.AG	1000
A.C18.AG	1001
A.C19.PI	1004
A.C20.AG	1005
A.C21.AG	1006
A.C22.EA	1009
A.C23.EA	1010
A.C24.EA	1011
A.C25.EA	1012
A.C26.EA	1013
A.C27.EA	1014
A.C28.EA	1015
A.C29.EA	1016
A.C30.EA	1017
A.C31.EA	1018
A.C32.AG	1019
A.C33.AG	1021
A.C34.AG	1022
ALFONSINE	922
B.C 1.LF	954
B.C 2.LF	957
B.C 3.AS	961
B.C 4.AS	962
B.C 5.AS	966
B.C 7.LF	968
B.C 8.LF	971
B.C 9.AS	973
B.C10.AS	977
B.C11.AS	979
B.C12.AS	988
B.C13.AS	986
B.C14.AS	987
B.C15.AV	993
B.C16.AG	994
B.C17.TO	996
B.C18.RI	997
B.C20.AS	1002
B.C21.AG	1007
B.C22.AG	1020
BAGNOLO MELLA	905
BARIGAZZO	704
BOMBIANA	884
C.C 1.AG	955
C.C 2.AS	974
C.C 3.AG	975
C.C 6.EO	991
CA' BELLAVISTA	712
CALCIANO	816
CANDELA	789
CANONICA	910
CAPO COLONNE	809
CASA BALLEANI	731
CASA MAGGI	871
CASTEGGIO	889
CASTEL DI LAMA	820
CAVIAGA	890

CERVIA MARE	952
CIGNONE	891
COLABELLA	830
COLLE DI LAURO	790
CORTEMAGGIORE	892
CUGNO LE MACINE	801
D.C 1.AG	963
D.C 2.AG	972
D.C 3.AG	976
D.C 4.AG	983
DOSSO DEGLI ANGELI	902
F.C 1.AG	998
F.C 2.AG	1003
FASCIA CERVIA MARE	953
FILETTO	788
FIUME TENNA	800
FIUME TRESTE	810
FONTE S. DAMIANO	848
FORNOVO DI TARO	881
GAGGIANO	904
GAGGIOLA	713
GARAGUSO	783
GORGOGNONE	928
GRECCHIA	703
IL SALICE	846
LUCERA	885
MACCHIA DI PIERNO	852
MACERATA	829
MAFALDA	828
MANARA	886
MANCHE DI CIMALIA	779
MASSERIA ACQUASALSA	798
MASSERIA GROTTAVECCHIA	849
MASSERIA MONACO	836
MASSERIA PETRILLI	868
MASSERIA SPAVENTO	818
MASSERIA VERTICCHIO	819
MASSERIA VIORANO	874
MASSIGNANO	877
MELANICO	821
MIGLIANICO	930
MIRANDOLA	915
MISANO ADRIATICO	858
MOLINAZZO	718
MONTE CANTIERE	845
MONTE CASTELLANO	795
MONTE MORRONE	808
MONTE URANO	867
MONTE VERDESE	870
MONTE VRECCIARO	838
MONTEARDONE	878
MONTEGRANARO	875
MONTIGNANO	839
NOVA SIRI SCALO	751
ORSINO	834
OVANENGO	908
PECORARO	843
PESSANO	911
PIETRAMALA	926
PIGAZZANO	837
POGGIO CASTIONE	749
POLICORO	859
POMPOSA	888
PONTETIDONE	894
PORTO CIVITANOVA	853
PORTO CORSINI MARE	1008
PORTO CORSINI TERRA	916
POZZA	711
QUARTO	931
RAPAGNANO	730
RAVENNA TERRA	917
RECOLETA	927
RECOVATO	918
RIVALTA	919
S. ANDREA	869
S. BENEDETTO DEL TRONTO	826
S. MARCO DEI CAVOTI	812
S. MARIA IMBARO	817
S. MARIA NUOVA	842
S. MAURO	864
S. TEODORO	857
SALGASTRI	707
SALSOMAGGIORE I	726
SALSOMAGGIORE II	725
SAN BASILE	854
SAN GERVASIO	906
SAN MARCO	862
SAN POTITO	920

SANTERNO	924
SCANZANO	865
SEDIA D'ORLANDO	762
SERRA PIZZUTA	802
SETTALA	913
SETTEFINESTRE	841
SORESINA	897
SPILAMBERTO	914
STRANGOLAGALLI	785
TEMPA ROSSA	823
TERTIVERI	804
TOMBOLO	850
TORRENTE CELONE	861
TORRENTE CIGNO	856
TORRENTE MENOCCHIA	796
TORRENTE VULGANO	805
TRESIGALLO	921
TRIGNANO	709
VAL D'AGRI	932
VALLE DEL ROVELLO	876
VESCOVATO	899
VETTA	706
VILLAFORTUNA-TRECATI	900

### CONCESSIONI DI STOCCAGGIO DI IDROCARBURI

DENOMINAZIONE	NUMERO RIF.TO
ALFONSINE STOCCAGGIO	2922
BORDOLANO STOCCAGGIO	2923
BRUGHERIO STOCCAGGIO	2903
CELLINO STOCCAGGIO	2794
COLLALTO STOCCAGGIO	2814
CORTEMAGGIORE STOCCAGGIO	2892
FIUME TRESTE STOCCAGGIO	2810
MINERBIO STOCCAGGIO	2907
RIPALTA STOCCAGGIO	2896
SABBIONCELLO STOCCAGGIO	2921
SERGNANO STOCCAGGIO	2912
SETTALA STOCCAGGIO	2813

### PERMESSI DI RICERCA DI RISORSE GEOTERMICHE

DENOMINAZIONE	NUMERO RIF.TO
CAPALLE	33
LA FABBRICA	30
MACCHIA AL TORO	31
MEZZANA	34
MONTECASTELLI	32

### CONCESSIONI DI COLTIVAZIONE DI RISORSE GEOTERMICHE

DENOMINAZIONE	NUMERO RIF.TO
BAGNORE	5
BORGÒ PANTANO	24
CANNETO	21
CESANO	27
CHIUSDINO	28
FERRARA	15
LARDERELLO	22
LUSTIGNANO	23
MARTA	25
PIANCASTAGNAIO	11
RIO SECCO	12
TORRE ALFINA	20
TRAVALE	26
VALENTANO	19
VICENZA	17



## PERMESSI DI RICERCA ACCORDATI NELLA TERRAFERMA

Leggi 11 gennaio 1957, n. 6, 21 luglio 1967, n. 613 e successive modificazioni, 9 gennaio 1991, n. 9 e Decreto Legislativo 25 novembre 1996, n. 625

Nella terrafirma sono vigenti n. 59 PERMESSI DI RICERCA per complessivi 21351,17 Km<sup>q</sup>

Regione	Numero permessi	Superficie (Km <sup>q</sup> )
ABRUZZO	8	2.434,95
BASILICATA	9	1.209,54
CAMPANIA	0	73,97
EMILIA ROMAGNA	16	6.951,63
LAZIO	5	3.151,35
LOMBARDIA	8	3.327,78
MARCHE	5	1.030,70
MOLISE	1	163,72
PIEMONTE	6	2.852,68
PUGLIA	1	154,55
VENETO	0	0,30

Nota:

Nel caso di titoli afferenti a due o più regioni limitime, a ciascuna di tali regioni viene attribuita la parte di area del titolo minerario ad essa afferente e l'unità mineraria viene attribuita alla regione cui compete la parte maggiore dell'area del titolo medesimo

ELENCO DEI PERMESSI DI RICERCA ACCORDATI NELLA TERRAFERMA

CODICE	DENOMINAZIONE DEL PERMESSO	TITOLARI DEL PERMESSO e relative quote di partecipazione (%)	PROVVEDIMENTI CONCERNENTI IL PERMESSO		PERIODO DI VIGENZA	SCADENZA	SUPERFICIE (Kmq)	UBICAZIONE DEL PERMESSO			
			Data	Natura del provvedimento							
365	<b>MONTE LA ROSSA</b> Nota: Sospeso.	EDISON (50) (r.u.) ENI (40) SHELL ITALIA E & P (10)	28/01/1992	Conferimento	28/01/1992	28/01/2003	208,97	BASILICATA (135) Polenza CAMPANIA (73,97) Salerno			
			04/08/1993	Cambio intestazione quota	23/04/1992						
			02/09/1993	Trasferimento quota e nomina r.u.	01/08/1992						
			02/09/1993	Cambio intestazione quota	04/11/1992						
			27/12/1994	Trasferimento quota	16/11/1994						
			02/04/1996	Trasferimento quota	08/01/1996						
			13/02/1998	1ª proroga e riduzione	28/01/1996						
			23/11/1998	Cambio intestazione quota	01/01/1998						
			08/03/1999	Cambio intestazione quota	29/06/1998						
			15/09/1999	2ª proroga e riduzione	28/01/1999						
			24/06/2002	Cambio intestazione quota	01/07/1999						
			20/03/2003	Prolungamento vigenza	24/06/2002						
			05/06/2003	Sospensione decorso temporale	18/11/2002						
			12/02/2004	Cambio intestazione quota	01/05/2003						
28/09/2004	Intestazione quota	01/12/2003									
	Sospensione decorso temporale	18/11/2002									
382	<b>CASALNOCETO</b> Nota: Presentata istanza di proroga e riduzione pubblicata nel B.U.I.G. Anno XLIV - N. 8. Sospeso	BG GAS INTERNATIONAL BV FILIALE ITALIANA (75) (r.u.) GAS PLUS ITALIANA (25)	11/07/1994	Conferimento	11/07/1994	11/07/2000	500	LOMBARDIA (261) Pavia PIEMONTE (239) Alessandria			
			18/05/1995	Trasferimento quota e nomina r.u.	22/02/1995						
			09/05/1996	Cambio intestazione quota	01/01/1996						
			09/05/1996	Cambio intestazione quota	01/03/1996						
			03/10/1996	Trasferimento quota	26/07/1996						
			31/10/1996	Trasferimento quota	03/10/1996						
			22/10/1997	Cambio intestazione quota	17/02/1997						
			15/09/1999	Assunzione quota	30/06/1999						
			20/03/2000	Cambio intestazione quota	01/01/2000						
			30/03/2000	Cambio intestazione quota	06/07/1999						
			24/04/2001	Cambio intestazione quota	01/10/2000						
			18/09/2001	Trasferimento quota	29/06/2001						
			12/10/2001	Trasferimento quota e nomina r.u.	26/06/2000						
			12/10/2001	Trasferimento quota	29/06/2001						
			25/03/2002	Trasferimento quota	03/08/2001						
			25/03/2002	Trasferimento quota	27/09/2001						
			14/06/2002	Sospensione decorrenza vigenza	02/01/2002						
			12/02/2004	Cambio intestazione quota	11/07/2000						
			20/07/2004	Cambio intestazione quota	01/01/2004						
			30/06/2005	Cambio intestazione quota	18/05/2004						
		01/12/2004									
402	<b>PONZANO DI FERMO</b> Nota: Presentata istanza di riduzione dell'area pubblicata nel B.U.I.G. Anno XLIX - N. 6.	ENI (100) (r.u.)	11/07/1994	Conferimento	11/07/1994	11/07/2007	117,24	MARCHE (117,24) Ascoli Piceno			
			13/02/1998	Cambio intestazione quota	01/01/1998						
			20/03/2000	Cambio intestazione quota	01/01/2000						
			21/08/2000	1ª proroga	11/07/2000						
			20/04/2001	Cambio intestazione quota	01/10/2000						
			18/09/2001	Trasferimento quota	29/06/2001						
			09/02/2004	Trasferimento quota	02/10/2003						
			31/03/2004	2ª proroga	11/07/2003						

CODICE	DENOMINAZIONE DEL PERMESSO	TITOLARI DEL PERMESSO e relative quote di partecipazione (%)	PROVVEDIMENTI CONCERNENTI IL PERMESSO		PERIODO DI VIGENZA	SCADENZA	SUPERFICIE (Kmq)	UBICAZIONE DEL PERMESSO
			Data	Natura del provvedimento				
410	<b>SERRA S. BERNARDO</b>	INTERGAS PIU' (20) (r.u.) ENI (46) SVILUPPO RISORSE NATURALI (13) EDISON (11) TOTAL ITALIA (10)	11/07/1994 06/03/1995 14/06/1996 14/06/1996 05/12/1996 28/08/1997 13/02/1998 20/02/1998 21/09/1998 05/02/1999 20/03/2000 29/11/2000 20/04/2001 25/03/2002 05/04/2002 14/06/2002 16/07/2003 10/11/2003 12/02/2004 30/06/2005 30/06/2005 30/08/2005	Natura del provvedimento Conferimento Trasferimento quota Trasferimento quota e nomina r.u. Cambio intestazione quota Trasferimento quote Trasferimento quota Cambio intestazione quota Trasferimento quota Assunzione quota Trasferimento quote Cambio intestazione quota Cambio intestazione quota Cambio intestazione quota Assunzione quota Trasferimento quota Sospensione decorrenza vigenza Cambio intestazione quota Trasferimento quota Intestazione quota Determinazione scadenza vigenza Trasferimento quota 1ª proroga e riduzione	1ª proroga	23/02/2008	268.56	BASILICATA (268,56) Potenza Matera
422	<b>BUCCHIANICO</b> Nota: L'area del permesso di ricerca è così ridotta in seguito al rilascio della concessione di coltivazione Miglianico. Presentata istanza di proroga pubblicata nel B.U.I.G. Anno XLIX - N. 6.	ENI (100) (r.u.)	25/07/1996 13/02/1998 27/02/2003 27/02/2003	Natura del provvedimento Conferimento Cambio intestazione Riduzione Proroga	1ª proroga	25/07/2005	178.96	ABRUZZO (178,96) Pescara Chieti
437	<b>FOSSO VALDIENNA</b> Nota: Sospeso.	ESSO ITALIANA (51,7) (r.u.) TOTAL ITALIA (31,7) SHELL ITALIA E P (9,3) ENI (7,3)	05/12/1996 13/02/1998 15/03/2000 20/03/2000 29/11/2000 20/04/2001 05/06/2003 30/06/2003 16/07/2003 12/02/2004	Natura del provvedimento Conferimento Cambio intestazione Trasferimento quote e nomina r.u. Cambio intestazione quota Cambio intestazione quota Cambio intestazione quota Cambio intestazione quota Sospensione decorso temporale Cambio intestazione quota Cambio intestazione quota	1° periodo	05/12/2002	34	BASILICATA (34) Potenza Matera



CODICE	DENOMINAZIONE DEL PERMESSO	TITOLARI DEL PERMESSO e relative quote di partecipazione (%)	PROVVEDIMENTI CONCERNENTI IL PERMESSO		PERIODO DI VIGENZA	SCADENZA	SUPERFICIE (Kmq)	UBICAZIONE DEL PERMESSO
			Data	Natura del provvedimento				
438	<b>TEMPA MOLIANO</b> Nota: Sospeso.	ESSO ITALIANA (51,7) (r.u.) TOTAL ITALIA (31,7) SHELL ITALIA E & P (9,3) ENI (7,3)	05/12/1996 13/02/1998 15/03/2000 20/03/2000 29/11/2000 20/04/2001 05/06/2003 30/06/2003 16/07/2003 12/02/2004	Natura del provvedimento Conferimento Cambio intestazione Trasferimento quote e nomina r.u. Cambio intestazione quota Cambio intestazione quota Cambio intestazione quote Cambio intestazione quota Sospensione decorso temporale Cambio intestazione quota Cambio intestazione quota	1° periodo	05/12/2002	57,48	BASILICATA (57,48) Potenza
445	<b>FROSINONE</b> Nota: Presentata istanza di proroga pubblicata nel B.U.I.G. Anno XLVII - N. 7. Presentata istanza di proroga e di riduzione dell'area pubblicata nel B.U.I.G. Anno LI - N. 1.	PENTEX ITALIA (100) (r.u.)	01/08/1997 14/07/1999 29/03/2000 29/05/2000 20/04/2001 27/01/2003 08/10/2003 04/10/2006	Natura del provvedimento Conferimento Trasferimento quota Cambio intestazione quota Approvazione programma lavoro unitario Cambio intestazione quota Trasferimenti quote Sospensione decorso temporale Determinazione scadenza vigenza	1° periodo	14/09/2006	858,05	LAZIO (858,05) Roma Latina Frosinone
446	<b>MONTECHIARO</b>	ENI (100) (r.u.)	01/08/1997 09/02/1999 04/08/2000 18/05/2001 15/05/2002 26/03/2003 21/03/2006 21/03/2006	Natura del provvedimento Attribuzione Sospensione decorso temporale Determinazione scadenza vigenza Trasferimento quota e nomina r.u. Sospensione decorso temporale Assunzione quota Determinazione scadenza vigenza Riduzione	1° periodo	29/02/2008	228,82	PIEMONTE (228,82) Asti Alessandria
454	<b>SETTECERRI</b> Nota: Sospeso.	ENI (66,66666667) (r.u.) INTERGAS PIU' (33,33333333)	25/09/1997 15/09/1999 17/10/2000 05/04/2002 20/05/2003 30/06/2005	Natura del provvedimento Conferimento Trasferimento quota e nomina r.u. Sospensione decorso vigenza Trasferimento quota Assunzione quota e nomina r.u. Trasferimento quota	1° periodo	25/09/2003	882,17	ABRUZZO (638,72) Teramo MARCHE (242,85) Ascoli Piceno LAZIO (0,6) Rieti
459	<b>NOVARA</b> Nota: Sospeso.	ENI (100) (r.u.)	30/01/1998 02/04/1999 20/09/2000 18/10/2001 27/10/2004 21/04/2005 21/04/2005	Natura del provvedimento Attribuzione Sospensione decorso vigenza Determinazione scadenza vigenza Riduzione Sospensione decorso temporale Determinazione scadenza vigenza Sospensione decorso temporale	1° periodo	07/09/2004	333,55	PIEMONTE (172,01) Novara LOMBARDIA (161,54) Pavia Milano

CODICE	DENOMINAZIONE DEL PERMESSO	TITOLARI DEL PERMESSO e relative quote di partecipazione (%)	PROVVEDIMENTI CONCERNENTI IL PERMESSO		PERIODO DI VIGENZA	SCADENZA	SUPERFICIE (Kmq)	UBICAZIONE DEL PERMESSO		
			Data	Natura del provvedimento						
460	<b>VIGEVANO</b> Nota: Sospeso.	ENI (45) (r.u.) BG GAS INTERNATIONAL BV FILIALE ITALIANA (40) EDISON (15)	17/03/2000	Attribuzione	1° periodo	01/06/2006	392,45	LOMBARDIA (371,45) Pavia Milano PIEMONTE (21) Novara		
			17/10/2000	Riduzione						
			29/11/2000	Sospensione decorrenza vigenza						
			18/05/2001	Trasferimento quota						
			25/03/2002	Trasferimento quota						
			25/03/2002	Trasferimento quota						
			30/07/2002	Determinazione data scadenza sospensione vigenza						
			30/07/2002	Determinazione scadenza vigenza						
			20/03/2003	Sospensione decorso temporale						
			25/06/2003	Determinazione scadenza vigenza						
463	<b>IMOLA</b>	ENI (100) (r.u.)	18/02/1998	Attribuzione	1° periodo	17/07/2006	295,39	EMILIA ROMAGNA (295,39) Ravenna Bologna		
			14/06/1999	Sospensione decorrenza vigenza						
			05/04/2002	Determinazione scadenza vigenza						
			20/04/2005	Riduzione						
			13/10/2005	Sospensione decorrenza vigenza						
			13/10/2005	Determinazione scadenza vigenza						
			13/10/2005	Prolungamento vigenza						
			01/01/1997	Attribuzione						
			01/02/1997	Sospensione decorrenza vigenza						
			01/04/1999	Determinazione scadenza vigenza						
473	<b>ZURLENGO</b>	ENI (66,66667) (r.u.) EDISON (33,33333)	16/06/1998	Attribuzione	1° periodo	22/07/2007	239,27	LOMBARDIA (239,27) Cremona Brescia Bergamo		
			15/09/1999	Sospensione decorrenza vigenza						
			28/02/2000	Trasferimento quota e nomina r.u.						
			30/07/2002	Determinazione data scadenza sospensione vigenza						
			30/07/2002	Determinazione scadenza vigenza						
			20/03/2003	Sospensione decorso temporale						
			12/02/2004	Intestazione quota						
			31/03/2004	Determinazione scadenza vigenza						
			21/12/2004	Riduzione						
			481	<b>FIUME ANIENE</b>	LUMAX OIL (100) (r.u.)	21/09/1998	Attribuzione		1° periodo	05/01/2008
11/02/1999	Conferimento									
20/03/2000	Assunzione quote e nomina r.u.									
29/05/2000	Cambio intestazione quota									
29/05/2000	Approvazione programma lavoro unitario									
20/04/2001	Cambio intestazione quota									
27/01/2003	Trasferimento quota									
08/10/2003	Sospensione decorso temporale									
04/10/2006	Determinazione scadenza vigenza									

CODICE	DENOMINAZIONE DEL PERMESSO	TITOLARI DEL PERMESSO e relative quote di partecipazione (%)	PROVVEDIMENTI CONCERNENTI IL PERMESSO		PERIODO DI VIGENZA	SCADENZA	SUPERFICIE (Kmq)	UBICAZIONE DEL PERMESSO
			Data	Natura del provvedimento				
482	<b>LAGO DEL SALTO</b>	LUMAX OIL (100) (r.u.)	21/09/1998	Conferimento	1° periodo	05/01/2008	918,06	LAZIO (614,26) Roma Rieti ABRUZZO (303,8) L'Aquila
			10/02/1999	Assunzione quote e nomina r.u.				
			20/03/2000	Cambio intestazione quota				
			29/05/2000	Approvazione programma lavoro unitario				
			20/04/2001	Cambio intestazione quota				
			27/01/2003	Trasferimento quota				
08/10/2003	Sospensione decorso temporale							
04/10/2006	Determinazione scadenza vigenza							
484	<b>SORA</b>	LUMAX OIL (100) (r.u.)	21/09/1998	Conferimento	1° periodo	05/01/2008	895,5	LAZIO (584,95) Frosinone ABRUZZO (310,55) L'Aquila
			10/02/1999	Assunzione quote e nomina r.u.				
			20/03/2000	Cambio intestazione quota				
			29/05/2000	Approvazione programma lavoro unitario				
			20/04/2001	Cambio intestazione quota				
			27/01/2003	Trasferimento quota				
08/10/2003	Sospensione decorso temporale							
04/10/2006	Determinazione scadenza vigenza							
485	<b>TEANA</b> Nota: Sospeso.	TOTAL ITALIA (80) (r.u.) ENI (20)	23/09/1998	Conferimento	1° periodo	23/09/2004	231,04	BASILICATA (231,04) Potenza
			04/12/1998	Rettifica				
			10/03/1999	Cambio intestazione quota				
			18/11/1999	Trasferimento quota				
			19/10/2000	Assunzione quota				
			05/04/2002	Trasferimento quota				
16/04/2003	Trasferimento quota e nomina r.u.							
16/07/2003	Cambio intestazione quota							
08/10/2004	Sospensione decorso temporale							
486	<b>ALIANO</b> Nota: Sospeso.	TOTAL ITALIA (60) (r.u.) ENI (40)	06/11/1998	Conferimento	1° periodo	06/11/2004	154,56	BASILICATA (154,56) Potenza Matera
			03/08/1999	Trasferimento quota				
			20/03/2000	Rettifica				
			20/03/2000	Cambio intestazione quota				
			11/10/2000	Nomina r.u.				
			29/11/2000	Cambio intestazione quota				
20/04/2001	Cambio intestazione quota							
20/05/2001	Assunzione quota							
26/03/2003	Assunzione quota							
16/07/2003	Cambio intestazione quota							
08/10/2004	Sospensione decorso temporale							
496	<b>CIVITA</b> Nota: Presentata istanza di proroga pubblicata nel B.U.I.G. Anno XLIX - N. 3.	ENI (70) (r.u.) JKX ITALIA (30)	22/04/1999	Conferimento	1° periodo	22/04/2005	276,57	ABRUZZO (271,73) Chieti MOLISE (4,84) Campobasso
			21/03/2002	Trasferimento quota e nomina r.u.				
			11/01/2002	Assunzione quota				
			22/04/1999	Assunzione quota				
			11/01/2002	Assunzione quota				
			11/01/2002	Assunzione quota				

CODICE	DENOMINAZIONE DEL PERMESSO	TITOLARI DEL PERMESSO e relative quote di partecipazione (%)	PROVVEDIMENTI CONCERNENTI IL PERMESSO		PERIODO DI VIGENZA	SCADENZA	SUPERFICIE (Kmq)	UBICAZIONE DEL PERMESSO							
			Data	Natura del provvedimento											
501	<b>MUTIGNANO</b> Nota: Presentata istanza di proroga pubblicata nel B.U.I.G. Anno L - N. 5.	ENI (50) (r.u.) GAS PLUS ITALIANA (50)	09/06/2000	Conferimento	1° periodo	09/06/2006	96,99	ABRUZZO (98,99) Teramo Pescaia							
			20/04/2001	Cambio intestazione quota											
			18/09/2001	Trasferimento quota											
			12/01/2004	Nomina r.u.											
			12/02/2004	Cambio intestazione quota											
20/07/2004	Cambio intestazione quota														
			PROVVEDIMENTI CONCERNENTI IL PERMESSO												
			Data	Natura del provvedimento	PERIODO DI VIGENZA	SCADENZA	SUPERFICIE (Kmq)	UBICAZIONE DEL PERMESSO							
502	<b>ACQUAVIVA PICENA</b> Nota: Presentata istanza di rinuncia pubblicata nel B.U.I.G. Anno L - N. 12.	INTERGAS PIU' (20) (r.u.) ENI (45) EDISON (25) SVILUPPO RISORSE NATURALI (10)	19/02/2001	Conferimento	1° periodo	19/02/2007	126,63	MARCHE (126,63) Ascoli Piceno							
			25/03/2002	Trasferimento quota e nomina r.u.											
			05/04/2002	Trasferimento quota											
			10/11/2003	Trasferimento quota											
			12/02/2004	Intestazione quota											
30/06/2005	Trasferimento quota														
			PROVVEDIMENTI CONCERNENTI IL PERMESSO												
			Data	Natura del provvedimento	PERIODO DI VIGENZA	SCADENZA	SUPERFICIE (Kmq)	UBICAZIONE DEL PERMESSO							
503	<b>BASTIGLIA</b> Nota: Presentata istanza di proroga e di riduzione dell'area pubblicata nel B.U.I.G. Anno LI - N. 1.	ASCENT RESOURCES ITALIA (100) (r.u.)	19/02/2001	Conferimento	1° periodo	19/02/2007	643,12	EMILIA ROMAGNA (643,12) Reggio Emilia Modena Bologna							
			10/09/2001	Trasferimento quota											
			18/06/2002	Trasferimento quota											
			20/01/2005	Approvazione programma lavoro unitario											
			30/03/2005	Trasferimento quota											
18/11/2005	Intestazione quota														
			PROVVEDIMENTI CONCERNENTI IL PERMESSO												
			Data	Natura del provvedimento	PERIODO DI VIGENZA	SCADENZA	SUPERFICIE (Kmq)	UBICAZIONE DEL PERMESSO							
504	<b>CASONE DELLA SACCA</b> Nota: Presentata istanza di rinuncia pubblicata nel B.U.I.G. Anno L - N. 8.	NORTHSUN ITALIA (80,55) (r.u.) PO VALLEY OPERATIONS PTY (19,45)	19/02/2001	Conferimento	1° periodo	19/02/2007	379,4	EMILIA ROMAGNA (379,4) Ravenna Ferrara Bologna							
			27/01/2003	Trasferimento quota e nomina r.u.											
			28/11/2003	Assunzione quota											
			09/05/2005	Cambio intestazione quota											
			10/10/2005	Assunzione quota											
			PROVVEDIMENTI CONCERNENTI IL PERMESSO												
			Data	Natura del provvedimento	PERIODO DI VIGENZA	SCADENZA	SUPERFICIE (Kmq)	UBICAZIONE DEL PERMESSO							
505	<b>CENTO</b> Nota: Presentata istanza di proroga e di riduzione dell'area pubblicata nel B.U.I.G. Anno LI - N. 1.	ASCENT RESOURCES ITALIA (100) (r.u.)	19/02/2001	Conferimento	1° periodo	19/02/2007	470,2	EMILIA ROMAGNA (470,2) Ravenna Ferrara Bologna							
			10/09/2001	Trasferimento quota											
			18/06/2002	Trasferimento quota											
			20/01/2005	Approvazione programma lavoro unitario											
			30/03/2005	Trasferimento quota											
18/11/2005	Intestazione quota														
			PROVVEDIMENTI CONCERNENTI IL PERMESSO												
			Data	Natura del provvedimento	PERIODO DI VIGENZA	SCADENZA	SUPERFICIE (Kmq)	UBICAZIONE DEL PERMESSO							
506	<b>CORTE DEI FRATI</b> Nota: Presentata istanza di rinuncia pubblicata nel B.U.I.G. Anno L - N. 4.	BG GAS INTERNATIONAL BV FILIALE ITALIANA (65) (r.u.) EDISON (45)	19/02/2001	Conferimento	1° periodo	19/02/2007	606,89	LOMBARDIA (614,84) Lodi Cremona Brescia EMILIA ROMAGNA (92,05) Piacenza							
			25/03/2002	Trasferimento quota											
			25/03/2002	Trasferimento quota											
			12/02/2004	Intestazione quota											
			30/06/2005	Cambio intestazione quota											
12/07/2005	Assunzione quota														
			PROVVEDIMENTI CONCERNENTI IL PERMESSO												
			Data	Natura del provvedimento	PERIODO DI VIGENZA	SCADENZA	SUPERFICIE (Kmq)	UBICAZIONE DEL PERMESSO							
507	<b>CROCETTA</b> Nota: Presentata istanza di proroga pubblicata nel B.U.I.G. Anno L - N. 11.	NORTHSUN ITALIA (65) (r.u.) PO VALLEY OPERATIONS PTY (35)	19/02/2001	Conferimento	1° periodo	19/02/2007	51,58	EMILIA ROMAGNA (51,58) Bologna							
			09/05/2005	Cambio intestazione quota											
									PROVVEDIMENTI CONCERNENTI IL PERMESSO						
										Data	Natura del provvedimento	PERIODO DI VIGENZA	SCADENZA	SUPERFICIE (Kmq)	UBICAZIONE DEL PERMESSO

CODICE	DENOMINAZIONE DEL PERMESSO	TITOLARI DEL PERMESSO e relative quote di partecipazione (%)	PROVVEDIMENTI CONCERNENTI IL PERMESSO		PERIODO DI VIGENZA	SCADENZA	SUPERFICIE (Kmq)	UBICAZIONE DEL PERMESSO	
			Data	Natura del provvedimento					
508	<b>MONTE ARAZZECCA</b>	ENI (100) (r.u.)	19/02/2001	Conferimento	19/02/2001	14/01/2009	286,94	ABRUZZO (189,44) L'Aquila Chieti MOLISE (97,5) Isernia	
			18/07/2001	Assunzione quota	18/06/2001				
			30/06/2003	Sospensione decorso temporale	22/04/2002				
			12/02/2004	Intestazione quota	01/12/2003				
			21/05/2004	Determinazione scadenza vigenza	16/03/2004				
07/07/2006	Approvazione programma lavoro unitario	21/05/2004							
				Assunzione quota	16/05/2006		L - 8		
510	<b>SAN VINCENZO</b>	EDISON (50) (r.u.) NORTHSUN ITALIA (32,5) PO VALLEY OPERATIONS PTY (17,5)	19/02/2001	Conferimento	19/02/2001	19/02/2007	58,7	EMILIA ROMAGNA (58,7) Bologna	
			27/05/2003	Trasferimento quote e nomina r.u.	17/02/2003				
			12/02/2004	Intestazione quota	01/12/2003				
			09/05/2005	Cambio intestazione quota	25/08/2004				
512	<b>TORRENTE NURE</b>	BG GAS INTERNATIONAL BV FILIALE ITALIANA (65) (r.u.) ENI (35) PETROREP ITALIANA (10)	19/02/2001	Conferimento	19/02/2001	19/02/2007	868,2	EMILIA ROMAGNA (868,2) Piacenza Parma	
			12/10/2001	Trasferimento	03/08/2001				
			25/03/2002	Trasferimento quota	02/01/2002				
			28/11/2003	Trasferimento quota e nomina r.u.	17/06/2003				
			30/06/2005	Cambio intestazione quota	01/12/2004				
513	<b>CASALMAGGIORE</b> Nota: Presentata istanza di rinuncia pubblicata nel B.U.I.G. Anno L - N. 12.	FOREST - CMI (100) (r.u.)	20/02/2001	Conferimento	20/02/2001	20/02/2007	735,25	EMILIA ROMAGNA (368,75) Reggio Emilia Parma Piacenza LOMBARDIA (366,5) Mantova Cremona	
			18/06/2002	Trasferimento	23/04/2002				
514	<b>CASCINA S. PIETRO</b> Nota: Presentata istanza di proroga pubblicata nel B.U.I.G. Anno L - N. 11.	NORTHSUN ITALIA (100) (r.u.)	20/02/2001	Conferimento	20/02/2001	20/02/2007	152,22	LOMBARDIA (152,22) Milano Lodi Cremona Bergamo	
515	<b>CASTELNUOVO DI SOTTO</b> Nota: Presentata istanza di rinuncia pubblicata nel B.U.I.G. Anno L - N. 12.	FOREST - CMI (100) (r.u.)	20/02/2001	Conferimento	20/02/2001	20/02/2007	737,84	EMILIA ROMAGNA (737,84) Reggio Emilia Parma	
			18/06/2002	Trasferimento	23/04/2002				
517	<b>CODOGNO</b>	EDISON (100) (r.u.)	20/02/2001	Conferimento	20/02/2001	20/02/2007	624,09	EMILIA ROMAGNA (160,6) Piacenza LOMBARDIA (463,49) Pavia Lodi Cremona	
			25/03/2002	Trasferimento quota	27/09/2001				
			25/03/2002	Trasferimento quota	02/01/2002				
			28/11/2003	Assunzione quote	01/09/2003				
			12/02/2004	Cambio intestazione	01/12/2003				

CODICE	DENOMINAZIONE DEL PERMESSO	TITOLARI DEL PERMESSO e relative quote di partecipazione (%)	PROVVEDIMENTI CONCERNENTI IL PERMESSO		PERIODO DI VIGENZA	SCADENZA	SUPERFICIE (Kmq)	UBICAZIONE DEL PERMESSO
			Data	Natura del provvedimento				
518	<b>FINALE EMILIA</b>	FOREST - CMI (100) (r.u.)	20/02/2001 18/06/2002	Decorrenza 23/04/2002 Trasferimento	1° periodo XLV - 3 XLVI - 7	20/02/2007	744,55	EMILIA ROMAGNA (744,25) Modena Ferrara Bologna VENETO (0,3) Rovigo
522	<b>FIORENZUOLA D'ARDA</b>	EDISON (100) (r.u.)	10/07/2002 12/02/2004	Decorrenza 10/07/2002 Confierimento Cambio intestazione	1° periodo XLVI - 8 XLVIII - 3	10/07/2008	348,7	EMILIA ROMAGNA (348,7) Piacenza Parma
523	<b>FIUME ARNONE</b>	ITALMIN EXPLORATION (70) (r.u.) JKX ITALIA (30)	10/07/2002 28/10/2004	Decorrenza 10/07/2002 Confierimento Trasferimento quota e nomina r.u.	1° periodo XLVI - 8 XLVIII - 11	10/07/2008	358,22	LAZIO (358,22) Roma
524	<b>ORTONA</b>	ENI (100) (r.u.)	10/07/2002	Decorrenza 10/07/2002 Confierimento	1° periodo XLVI - 8	10/07/2008	140,2	ABRUZZO (140,2) Chieti
525	<b>SAN MARCO</b>	GROVE ENERGY (100) (r.u.)	10/07/2002 19/02/2003 27/10/2004	Decorrenza 10/07/2002 Confierimento Trasferimento Trasferimento	1° periodo XLVI - 8 XLVII - 3 XLVIII - 11	10/07/2008	292,54	EMILIA ROMAGNA (292,54) Ravenna Ferrara
526	<b>VERCELLI</b>	BG GAS INTERNATIONAL BV FILIALE ITALIANA (50) (r.u.) ENI (50)	10/07/2002 16/04/2003 30/06/2005	Decorrenza 10/07/2002 Confierimento Trasferimento quota Cambio intestazione quota	1° periodo XLVI - 8 XLVII - 5 XLIX - 7	10/07/2008	717,89	UBICAZIONE DEL PERMESSO LOMBARDIA (215,45) Pavia PIEMONTE (502,44) Vercelli Novara Alessandria
527	<b>TRINO</b>	ENI (50) (r.u.) BG GAS INTERNATIONAL BV FILIALE ITALIANA (50)	08/11/2002 16/07/2003 28/11/2003 24/02/2004 30/06/2005	Decorrenza 08/11/2002 Confierimento Cambio intestazione quota Trasferimento quota e nomina r.u. Retifica Cambio intestazione quota	1° periodo XLVI - 12 XLVII - 8 XLVIII - 12 XLVIII - 3 XLIX - 7	08/11/2008	708,01	UBICAZIONE DEL PERMESSO PIEMONTE (708,01) Vercelli Torino Asti Alessandria
528	<b>COLLE GRANATA</b>	SOCIETA' COSTRUZIONE CONDOTTE (100) (r.u.)	19/02/2003 11/04/2003	Decorrenza 19/02/2003 Confierimento Retifica	1° periodo XLVII - 3 XLVII - 5	19/02/2009	61,38	UBICAZIONE DEL PERMESSO MOLISE (61,38) Campobasso
529	<b>MALNATE</b>	EDISON (100) (r.u.)	19/02/2003 20/05/2003 12/02/2004	Decorrenza 19/02/2003 Confierimento Assunzione quota Cambio intestazione	1° periodo XLVII - 3 XLVII - 6 XLVIII - 3	19/02/2009	264,16	UBICAZIONE DEL PERMESSO LOMBARDIA (264,16) Varese Como





CODICE	DENOMINAZIONE DEL PERMESSO	TITOLARI DEL PERMESSO e relative quote di partecipazione (%)	PROVVEDIMENTI CONCERNENTI IL PERMESSO		PERIODO DI VIGENZA	SCADENZA	SUPERFICIE (Kmq)	UBICAZIONE DEL PERMESSO
			Data	Natura del provvedimento				
539	<b>MONTALBANO</b>	VEGA OIL (30) (r.u.) JKX ITALIA (40) NETTIS GAS PLUS (30)	08/09/1953 11/04/2006	Conferimento Cambio intestazione	1° periodo	08/09/2011	165,04	BASILICATA (165,04) Matera
540	<b>LONGASTRINO</b>	TITOLARI DEL PERMESSO e relative quote di partecipazione (%) NORTHERN PETROLEUM LIMITED (100) (r.u.)	24/10/2005	Conferimento	1° periodo	24/12/2011	139,72	EMILIA ROMAGNA (139,72) Ravenna Ferrara
541	<b>MONTEMARCIANO</b>	TITOLARI DEL PERMESSO e relative quote di partecipazione (%) SARP (100) (r.u.)	24/02/2006	Conferimento	1° periodo	24/02/2012	49,4	MARCHE (49,4) Ancona
542	<b>MASSERIA GAUDELLA</b>	TITOLARI DEL PERMESSO e relative quote di partecipazione (%) INTERGAS PIU' (100) (r.u.)	27/03/2006	Conferimento	1° periodo	27/03/2012	154,21	BASILICATA (154,21) Matera
543	<b>CARISIO</b>	TITOLARI DEL PERMESSO e relative quote di partecipazione (%) BG GAS INTERNATIONAL BV FILIALE ITALIANA (95) (r.u.) SOCIETA' COSTRUZIONE CONDOTTE (5)	18/05/2006	Conferimento	1° periodo	18/05/2012	728	PIEMONTE (728) Vercelli Novara Biella
544	<b>TORRENTE LA VELLA</b>	TITOLARI DEL PERMESSO e relative quote di partecipazione (%) EDISON (60) (r.u.) INTERGAS PIU' (40)	31/05/2006 03/08/2006	Conferimento Retifica	1° periodo	31/05/2012	9,65	BASILICATA (9,65) Matera
545	<b>POSTA NUOVA</b>	TITOLARI DEL PERMESSO e relative quote di partecipazione (%) VEGA OIL (100) (r.u.)	03/10/2006	Conferimento	1° periodo	03/10/2012	154,55	UBICAZIONE DEL PERMESSO PUGLIA (154,55) Foggia



## PERMESSI DI RICERCA ACCORDATI NEL SOTTOFONDO MARINO

Leggi 11 gennaio 1957, n. 6, 21 luglio 1967, n. 613 e successive modificazioni, 9 gennaio 1991, n. 9 e Decreto Legislativo 25 novembre 1996, n. 625

Nei sottofondo marino sono vigenti n. 29 PERMESSI DI RICERCA per complessivi 11344,39 Km<sup>q</sup>

Zona marina	Numero permessi	Superficie (Km <sup>q</sup> )
ZONA A	10	1.938,28
ZONA B	6	1.349,41
ZONA C	3	1.549,15
ZONA D	0	35,62
ZONA E	1	724,37
ZONA F	2	945,19
ZONA G	7	4.802,37

Nota:

Nel caso di titoli afferenti a due o più zone fittime, a ciascuna di tali zone viene attribuita la parte di area del titolo minerario ad essa afferente e l'unità mineraria viene attribuita alla zona cui compete la parte maggiore dell'area del titolo medesimo

CODICE	DENOMINAZIONE DEL PERMESSO	TITOLARI DEL PERMESSO e relative quote di partecipazione (%)	PROVVEDIMENTI CONCERNENTI IL PERMESSO		PERIODO DI VIGENZA	SCADENZA	SUPERFICIE (Kmq)	UBICAZIONE DEL PERMESSO					
			Data	Natura del provvedimento									
549	<b>A.R.78.RC</b> Nota: Sospeso	ENI (90) (r.u.) EDISON (10)	16/04/1987	Conferimento	16/04/1987	XXXI - 6	100,02	ZONA A (100,02)					
			14/09/1988	Trasferimento quota	14/09/1988	XXXII - 10							
			11/04/1991	Trasferimento quota e nomina r.u.	05/12/1990	XXXV - 6							
			12/03/1992	Trasferimento quota	29/07/1991	XXXVI - 4							
			04/08/1993	Cambio intestazione quota	23/04/1992	XXXVII - 10							
			13/12/1993	1ª proroga	16/04/1993	XXXVIII - 1							
			06/06/1996	2ª proroga	16/04/1996	XL - 7							
			13/02/1998	Cambio intestazione quota	01/01/1998	XLII - 3							
			23/11/1998	Cambio intestazione quota	29/06/1998	XLIII - 12							
			22/01/1999	Sospensione decorrenza vigenza	16/04/1996	XLIII - 2							
			08/03/1999	Rettifica	16/04/1996	XLIII - 4							
			15/09/1999	Cambio intestazione quota	01/07/1999	XLIII - 10							
			14/03/2002	Sospensione decorso temporale	03/12/1999	XLVI - 4							
14/03/2002	Determinazione data scadenza sospensione vigenza	14/03/2002	XLVI - 4										
12/02/2004	Intestazione quota	01/12/2003	XLVIII - 3										
566	<b>A.R.80.AG</b> Nota: Sospeso	ENI (100) (r.u.)	17/04/1990	Conferimento	17/04/1990	XXXIV - 5	268,88	ZONA A (268,88)					
			30/05/1996	1ª proroga	17/04/1996	XL - 6							
			13/02/1998	Cambio intestazione	01/01/1998	XLII - 3							
			25/02/1999	Sospensione decorrenza vigenza	17/04/1996	XLIII - 4							
			14/03/2002	Sospensione decorso temporale	03/12/1999	XLVI - 4							
			14/03/2002	Determinazione data scadenza sospensione vigenza	14/03/2002	XLVI - 4							
			570	<b>A.R.81.FR</b> Nota: Sospeso	ENI (85) (r.u.) INTERGAS PIU' (15)	11/09/1990			Conferimento	11/09/1990	XXXIV - 10	101,76	ZONA A (101,76)
						21/09/1992			Trasferimento quota e nomina r.u.	23/06/1992	XXXV - 10		
						14/06/1996			Trasferimento quota	01/01/1996	XL - 7		
						14/06/1996			Cambio intestazione quota	23/01/1996	XL - 7		
						21/10/1996			1ª proroga	11/09/1996	XL - 11		
						13/09/1998			Cambio intestazione quota	01/01/1998	XLII - 3		
						25/02/1999			Sospensione decorrenza vigenza	11/09/1996	XLIII - 4		
05/04/2002	Trasferimento quota	29/11/2001				XLVI - 12							
30/06/2005	Trasferimento quota	26/04/2005				XLIX - 7							
607	<b>B.R250.AG</b>	ENI (100) (r.u.)				21/09/1994	Conferimento	21/09/1994	XXXVIII - 10	137,93	ZONA B (137,93)		
						13/02/1998	Cambio intestazione	01/01/1998	XLII - 3				
						16/11/2000	1ª proroga	21/09/2000	XLIV - 12				
						22/10/2003	2ª proroga	21/09/2003	XLVII - 11				

CODICE	DENOMINAZIONE DEL PERMESSO	TITOLARI DEL PERMESSO e relative quote di partecipazione (%)	PROVVEDIMENTI CONCERNENTI IL PERMESSO		PERIODO DI VIGENZA	SCADENZA	SUPERFICIE (Kmq)	UBICAZIONE DEL PERMESSO
			Data	Natura del provvedimento				
617	<b>F.R.26-AG</b>	ENI (100) (r.u.)	02/01/1995	Conferimento	2ª proroga	02/01/2007	233,14	ZONA F (233,14)
			20/09/1995	Trasferimento quota e nomina r.u.				
			13/02/1998	Cambio intestazione quota				
			16/11/1999	Approvazione programma lavoro unitario				
			20/03/2000	Cambio intestazione quota				
			18/04/2001	1ª proroga e riduzione				
			18/04/2001	Assunzione quota				
20/04/2001	Cambio intestazione quota							
16/06/2005	2ª proroga e riduzione							
625	<b>A.R.87-AG</b> Nota: Sospeso	ENI (100) (r.u.)	PROVVEDIMENTI CONCERNENTI IL PERMESSO		1° periodo	01/12/2001	279,45	ZONA A (279,45)
			01/12/1995	Conferimento				
			13/02/1998	Cambio intestazione				
			11/02/1999	Sospensione decorso temporale				
			14/03/2002	Sospensione decorso temporale				
			14/03/2002	Determinazione data scadenza sospensione vigenza				
			14/03/2002					
638	<b>A.R.91-EA</b> Nota: Sospeso	ENI (100) (r.u.)	PROVVEDIMENTI CONCERNENTI IL PERMESSO		1° periodo	01/01/2003	136,17	ZONA A (136,17)
			01/08/1997	Attribuzione				
			11/02/1999	Sospensione decorso temporale				
			14/03/2002	Sospensione decorso temporale				
			14/03/2002	Determinazione data scadenza sospensione vigenza				
			14/03/2002					
			14/03/2002					
639	<b>A.R.92-EA</b> Nota: Sospeso	ENI (100) (r.u.)	PROVVEDIMENTI CONCERNENTI IL PERMESSO		1° periodo	01/01/2003	214,2	ZONA A (214,2)
			10/09/1997	Attribuzione				
			12/02/1999	Sospensione decorso temporale				
			14/03/2002	Sospensione decorso temporale				
			14/03/2002	Determinazione data scadenza sospensione vigenza				
			14/03/2002					
			14/03/2002					
640	<b>A.R.93-EA</b> Nota: Sospeso	ENI (100) (r.u.)	PROVVEDIMENTI CONCERNENTI IL PERMESSO		1° periodo	01/01/2003	157,16	ZONA A (157,16)
			10/09/1997	Attribuzione				
			12/02/1999	Sospensione decorso temporale				
			14/03/2002	Sospensione decorso temporale				
			14/03/2002	Determinazione data scadenza sospensione vigenza				
			14/03/2002					
			14/03/2002					
641	<b>A.R.95-EA</b>	ENI (100) (r.u.)	PROVVEDIMENTI CONCERNENTI IL PERMESSO		1° periodo	20/08/2006	149,69	ZONA A (149,69)
			16/06/1998	Attribuzione				
			11/03/1999	Sospensione decorso temporale				
			11/10/2000	Sospensione decorso temporale				
			11/10/2000	Determinazione data scadenza sospensione vigenza				
			11/10/2000					
			11/10/2000					
645	<b>A.R.96-AG</b>	ENI (100) (r.u.)	PROVVEDIMENTI CONCERNENTI IL PERMESSO		1ª proroga	18/09/2007	245,12	ZONA A (245,12)
			18/09/1998	Conferimento				
			01/10/2004	Proroga e riduzione				
			01/10/2004					
			01/10/2004					
			01/10/2004					
			01/10/2004					

CODICE	DENOMINAZIONE DEL PERMESSO	TITOLARI DEL PERMESSO e relative quote di partecipazione (%)	PROVVEDIMENTI CONCERNENTI IL PERMESSO		PERIODO DI VIGENZA	SCADENZA	SUPERFICIE (Kmq)	UBICAZIONE DEL PERMESSO
			Data	Natura del provvedimento				
647	<b>A.R.97.AG</b>	ENI (60) (r.u.) EDISON (40)	26/10/1998	Natura del provvedimento	1 <sup>a</sup> proroga	26/10/2007	285,83	ZONA A (285,83)
			12/02/2004	Conferimento				
			19/04/2005	Intestazione quota 1 <sup>a</sup> proroga e riduzione				
648	<b>B.R260.AG</b>	ENI (51) (r.u.) EDISON (49)	18/11/1998	Natura del provvedimento	1 <sup>a</sup> proroga	18/11/2007	36,95	ZONA B (36,95)
			12/02/2004	Conferimento				
			02/03/2005	Intestazione quota 1 <sup>a</sup> proroga				
656	<b>G.R.14.AG</b>	ENI (60) (r.u.) EDISON (40)	08/11/1999	Natura del provvedimento	1 <sup>a</sup> proroga	08/11/2008	636,54	ZONA G (629,98) ZONA C (6,56)
			23/04/2001	Conferimento				
			25/03/2002	Trasferimento quote				
			25/03/2002	Trasferimento quota				
			19/09/2003	Approvazione programma lavoro unitario				
			12/02/2004	Intestazione quota				
			30/06/2005	Cambio intestazione quota				
			02/11/2005	Approvazione programma lavoro unitario				
			02/11/2005	1 <sup>a</sup> proroga e riduzione				
			27/01/2006	Trasferimento quota e nomina r.u.				
			08/11/1999	Natura del provvedimento				
			24/01/2001	Conferimento				
			27/09/2001	Trasferimento quote				
			02/01/2002	Trasferimento quota				
			19/09/2003	Approvazione programma lavoro unitario				
01/12/2003	Intestazione quota							
01/12/2004	Cambio intestazione quota							
02/11/2005	Approvazione programma lavoro unitario							
08/11/2005	1 <sup>a</sup> proroga e riduzione							
25/10/2005	Trasferimento quota e nomina r.u.							
657	<b>G.R.13.AG</b>	ENI (60) (r.u.) EDISON (40)	09/11/1999	Natura del provvedimento	1 <sup>a</sup> proroga	09/11/2008	642,9	ZONA G (509,78) ZONA C (133,12)
			20/04/2001	Conferimento				
			25/03/2002	Trasferimento quote				
			25/03/2002	Trasferimento quota				
			19/09/2003	Approvazione programma lavoro unitario				
			12/02/2004	Intestazione quota				
			30/06/2005	Cambio intestazione quota				
			31/10/2005	Approvazione programma lavoro unitario				
			31/10/2005	1 <sup>a</sup> proroga e riduzione				
			30/01/2006	Trasferimento quota e nomina r.u.				
			09/11/1999	Natura del provvedimento				
			24/01/2001	Conferimento				
			27/09/2001	Trasferimento quote				
			02/01/2002	Trasferimento quota				
			19/09/2003	Approvazione programma lavoro unitario				
01/12/2003	Intestazione quota							
01/12/2004	Cambio intestazione quota							
31/10/2005	Approvazione programma lavoro unitario							
09/11/2005	1 <sup>a</sup> proroga e riduzione							
25/10/2005	Trasferimento quota e nomina r.u.							
659	<b>B.R263.ET</b>	ENI (100) (r.u.)	26/11/1999	Natura del provvedimento	1 <sup>a</sup> proroga	26/11/2008	347,3	ZONA B (347,3)
			12/05/2003	Conferimento				
			31/01/2006	Assunzione quota 1 <sup>a</sup> proroga e riduzione				
663	<b>B.R266.AG</b>	ENI (100) (r.u.)	04/05/2001	Natura del provvedimento	1° periodo	04/05/2007	429,3	ZONA B (429,3)
				Conferimento				
665	<b>F.R38.AG</b>	ENI (100) (r.u.)	30/04/2002	Natura del provvedimento	1° periodo	30/04/2008	747,67	ZONA F (712,05) ZONA D (35,62)
			26/03/2003	Conferimento Assunzione quota				

CODICE	DENOMINAZIONE DEL PERMESSO	TITOLARI DEL PERMESSO e relative quote di partecipazione (%)	PROVVEDIMENTI CONCERNENTI IL PERMESSO		PERIODO DI VIGENZA	SCADENZA	SUPERFICIE (Kmq)	UBICAZIONE DEL PERMESSO
			Data	Natura del provvedimento				
666	<b>G.R16.PU</b>	GROVE ENERGY (100) (r.u.)	11/11/2002	Conferimento	1° periodo	11/11/2008	665,31	ZONA G (665,31)
			22/04/2003	Trasferimento				
			27/10/2004	Trasferimento				
667	<b>G.R15.PU</b>	GROVE ENERGY (100) (r.u.)	12/11/2002	Conferimento	1° periodo	12/11/2008	657,19	ZONA G (657,19)
			22/04/2003	Trasferimento				
			27/10/2004	Trasferimento				
668	<b>C.R146.NP</b>	NORTHERN PETROLEUM LIMITED (100) (r.u.)	28/09/2004	Conferimento	1° periodo	28/09/2010	620,31	ZONA C (620,31)
			04/07/2006	Retifica				
				L - 8				
669	<b>C.R147.NP</b>	NORTHERN PETROLEUM LIMITED (100) (r.u.)	30/09/2004	Conferimento	1° periodo	30/09/2010	637,18	ZONA C (452,18) ZONA G (185)
				L - 11				
				L - 8				
670	<b>E.R51.NP</b>	NORTHERN PETROLEUM LIMITED (100) (r.u.)	04/10/2004	Conferimento	1° periodo	04/10/2010	724,37	ZONA E (724,37)
			04/07/2006	Retifica				
				L - 8				
671	<b>B.R268.RG</b>	VEGA OIL (60) (r.u.) PETROCELTIC ELSA (40)	24/03/2005	Conferimento	1° periodo	24/03/2011	126,68	ZONA B (126,68)
			11/04/2006	Cambio intestazione				
			06/11/2006	Trasferimento quota e nomina r.u.				
672	<b>G.R17.NP</b>	NORTHERN PETROLEUM LIMITED (100) (r.u.)	24/03/2005	Conferimento	1° periodo	24/03/2011	708,62	ZONA G (708,62)
			04/07/2006	Retifica				
				L - 8				
673	<b>B.R269.GC</b>	INTERGAS PIU' (100) (r.u.)	05/05/2005	Conferimento	1° periodo	05/05/2011	271,25	ZONA B (271,25)
			28/07/2005	Trasferimento				
				L - 8				
674	<b>G.R18.NP</b>	NORTHERN PETROLEUM LIMITED (100) (r.u.)	10/05/2005	Conferimento	1° periodo	10/05/2011	736,88	ZONA G (736,88)
			04/07/2006	Retifica				
				L - 8				
675	<b>G.R19.NP</b>	NORTHERN PETROLEUM LIMITED (100) (r.u.)	11/05/2005	Conferimento	1° periodo	11/05/2011	709,61	ZONA G (709,61)
			04/07/2006	Retifica				
				L - 8				
676	<b>C.R148.VG</b>	VEGA OIL (100) (r.u.)	27/11/2006	Conferimento	1° periodo	27/11/2006	336,98	ZONA C (336,98)
				L - 12				
				L - 8				

## CONCESSIONI DI COLTIVAZIONE ACCORDATE NELLA TERRAFERMA

Leggi 21 luglio 1967, n. 613 e successive modificazioni, 9 gennaio 1991, n. 9 e Decreto Legislativo 25 novembre 1996, n. 625

Nella terraferma sono vigenti n. 116 CONCESSIONI DI COLTIVAZIONE per complessivi 8919,78 Km<sup>q</sup>

Regione	Numero concessioni	Superficie (Km <sup>q</sup> )
ABRUZZO	6	491,20
BASILICATA	21	2.120,89
CALABRIA	2	103,43
CAMPANIA	1	347,30
EMILIA ROMAGNA	34	1.589,78
LAZIO	1	41,14
LOMBARDIA	12	973,66
MARCHE	17	1.107,06
MOLISE	4	336,19
PIEMONTE	1	77,71
PUGLIA	14	1.253,31
TOSCANA	2	307,84
VENETO	1	164,32
ZONA A	0	5,95

Nota:

Nel caso di titoli afferenti a due o più regioni finitime, a ciascuna di tali regioni viene attribuita la parte di area del titolo minerario ad essa afferente e l'unità mineraria viene attribuita alla regione cui compete la parte maggiore dell'area del titolo medesimo

CODICE CONCESSIONE	DENOMINAZIONE DELLA CONCESSIONE	TITOLARI DELLA CONCESSIONE e relative quote di partecipazione (%)	PROVVEDIMENTI CONCERNENTI LA CONCESSIONE		PERIODO DI VIGENZA	SCADENZA	SUPERFICIE (Kmq)	UBICAZIONE DELLA CONCESSIONE
			Data	Natura del provvedimento				
703	<b>GRECCHIA</b> Nota: Presentata istanza di proroga pubblicata nel B.U.I.G. Anno LI - N. 1.	CH4 LIZZANO (100) (r.u.)	12/10/1936	Conferimento	-	12/10/2006	0,16	EMILIA ROMAGNA (0,16) Bologna
			24/01/1953	Trasferimento				
			13/02/1957	Assoggettamento L. 6/57				
			23/08/1962	Riassoggettamento R.D. 1443/27				
			30/10/1967	Rinnovo				
			18/03/1976	Trasferimento				
			21/09/1987	Rinnovo				
			26/06/1989	Rettifica				
			20/08/1998	Riassoggettamento L. 6/57				
			01/01/1997					
704	<b>BARIGAZZO</b>	IDROELETTRICA AL TOMODENESE SIAM (100) (r.u.)	23/11/1936	Conferimento	-	22/11/2011	1,4321	EMILIA ROMAGNA (1,4321) Modena
			30/12/1959	Rinnovo				
			30/12/1959	Assoggettamento L. 6/57				
			24/05/1963	Riassoggettamento R.D. 1443/27				
			07/01/1977	Rinnovo				
			01/04/1994	Rinnovo				
			20/08/1998	Riassoggettamento L. 6/57				
			23/11/1956					
			13/02/1957					
			23/08/1962					
706	<b>VETTA</b>	IDROELETTRICA AL TOMODENESE SIAM (100) (r.u.)	28/04/1937	Conferimento	-	28/04/2012	1,6179	EMILIA ROMAGNA (1,6179) Modena
			05/03/1960	Assoggettamento L. 6/57				
			24/05/1963	Proroga				
			24/05/1963	Riassoggettamento R.D. 1443/27				
			11/08/1967	Rinnovo				
			03/03/1978	Rinnovo				
			01/04/1994	Rinnovo				
			20/08/1998	Riassoggettamento L. 6/57				
			28/04/1937					
			13/02/1957					
707	<b>SALGASTRI</b>	LAZZI GAS (100) (r.u.)	24/10/1938	Conferimento	-	24/10/2008	11,45	EMILIA ROMAGNA (11,45) Bologna
			08/10/1943	Ampliamento				
			06/06/1960	Assoggettamento L. 6/57				
			06/06/1960	Trasferimento				
			23/10/1961	Riduzione				
			31/07/1962	Riduzione				
			24/05/1963	Riassoggettamento R.D. 1443/27				
			05/12/1968	Rinnovo				
			01/04/1994	Rinnovo				
			20/08/1998	Cambio intestazione				
11/09/2006	Riassoggettamento L. 6/57 Proroga							
24/10/1938								
08/10/1943								
13/02/1957								
06/06/1960								
23/10/1961								
31/07/1962								
23/08/1962								
24/10/1968								
24/10/1983								
01/04/1994								
28/11/1990								
01/01/1997								
24/10/2003								









CODICE CONCESSIONE	DENOMINAZIONE DELLA CONCESSIONE	TITOLARI DELLA CONCESSIONE e relative quote di partecipazione (%)	PROVVEDIMENTI CONCERNENTI LA CONCESSIONE		PERIODO DI VIGENZA	SCADENZA	SUPERFICIE (Kmq)	UBICAZIONE DELLA CONCESSIONE	
			Data	Natura del provvedimento					
779	<b>MANCHE DI CIMALIA</b> Nota: Presentata istanza di proroga pubblicata nel B.U.I.G. Anno XLIX - N. 10.	EDISON (100) (r.u.)	17/09/1966	Decorenza	XI - 7	-	17/09/2006	30	CALABRIA (30) Cosenza Catanzaro
			02/07/1985	Conferimento	XXIX - 8				
			11/02/1987	Cambio intestazione	XXXI - 3				
			22/04/1991	Proroga	XXXV - 12				
			12/05/1992	Trasferimento titolarità	XXXVI - 11				
			02/09/1993	Cambio intestazione	XXXVII - 10				
			12/02/2004	Trasferimento titolarità	XXXVII - 10				
				Cambio intestazione	XLVII - 3				
783	<b>GARAGUSO</b>	EDISON (50,33333333) (r.u.) GAS PLUS ITALIANA (49,66666667)	07/06/1969	Conferimento	XII - 8	-	07/06/2009	69,62	BASILICATA (69,62) Matera
			20/01/1978	Estensione titolarità	XXII - 8				
			16/05/1978	Cambio intestazione quota	XXII - 8				
			22/01/1981	Estensione titolarità	XXV - 4				
			16/07/1985	Cambio intestazione quota	XXIX - 10				
			15/05/1987	Cambio intestazione quota	XXXI - 9				
			20/06/1990	Trasferimento quota	XXXV - 5				
			20/06/1990	Proroga	XXXV - 5				
			12/05/1992	Cambio intestazione quota	XXXVI - 11				
			04/08/1993	Cambio intestazione quota	XXXVII - 10				
			02/09/1993	Trasferimento quota e nomina r.u.	XXXVII - 10				
			02/09/1993	Cambio intestazione quota	XXXVII - 10				
			09/05/1996	Cambio intestazione quota	XL - 6				
			23/11/1998	Cambio intestazione quota	XLII - 12				
			01/05/1999	Cambio intestazione quota	XLIII - 10				
			20/03/2000	Cambio intestazione quota	XLIV - 4				
			20/04/2001	Cambio intestazione quota	XLV - 5				
			18/09/2001	Trasferimento quota	XLV - 10				
			12/02/2004	Intestazione quota	XLVIII - 3				
			12/02/2004	Cambio intestazione quota	XLVIII - 3				
20/07/2004	Cambio intestazione quota	XLVIII - 8							
785	<b>STRANGOLAGALLI</b>	TITOLARI DELLA CONCESSIONE e relative quote di partecipazione (%) PENTEX ITALIA (100) (r.u.)	04/08/1969	Conferimento	XIII - 10	-	04/08/2009	41,14	LAZIO (41,14) Frosinone
			29/12/1979	Estensione titolarità	XXIV - 1				
			20/06/1989	Trasferimento quota e nomina r.u.	XXXIII - 7				
			12/03/1991	Cambio intestazione quota	XXXV - 4				
			28/10/1993	Sospensione attività produzione	XXXVII - 12				
			26/08/1994	Trasferimento quota	XXXVIII - 11				
			26/08/1994	Trasferimento quota	XXXVIII - 11				
			23/04/1998	Trasferimento quota	XLII - 5				
			04/08/1999	Proroga	XLIII - 9				
			788	<b>FILETTO</b>	TITOLARI DELLA CONCESSIONE e relative quote di partecipazione (%) GAS PLUS ITALIANA (100) (r.u.)				
08/09/1982	Assunzione quota	XXVI - 12							
23/06/1995	Trasferimento titolarità	XXXIX - 7							
09/05/1996	Cambio intestazione	XL - 6							
12/02/2004	Cambio intestazione	XLIII - 3							
20/07/2004	Cambio intestazione	XLVIII - 8							
10/06/2005	Proroga	XLIX - 7							

ELENCO DELLE CONCESSIONI DI COLTIVAZIONE ACCORDATE NELLA TERRAFERMA

CODICE CONCESSIONE	DENOMINAZIONE DELLA CONCESSIONE	TITOLARI DELLA CONCESSIONE e relative quote di partecipazione (%)	PROVVEDIMENTI CONCERNENTI LA CONCESSIONE		PERIODO DI VIGENZA	SCADENZA	SUPERFICIE (Km <sup>q</sup> )	UBICAZIONE DELLA CONCESSIONE				
			Data	Natura del provvedimento								
789	<b>CANDELA</b>	ENI (60,5) (r.u.) EDISON (39,5)	29/09/1972	Unificazione	Decorrenza	29/09/1972	XXVII - 3	PUGLIA (330,1939) Foggia BASILICATA (1,71) Potenza				
			16/07/1985	Cambio intestazione quota		01/01/1985	XXIX - 10					
			28/08/1990	Trasferimento quota		01/07/1989	XXXV - 2					
			12/05/1992	Cambio intestazione quota		19/06/1991	XXXVI - 11					
			06/08/1993	Proroga		01/06/1993	XXXVII - 9					
			06/08/1993	Approvazione programma lavoro		06/08/1993	XXXVII - 9					
			02/09/1993	Trasferimento quota		01/08/1992	XXXVII - 10					
			02/09/1993	Cambio intestazione quota		04/11/1992	XXXVII - 10					
			13/02/1998	Cambio intestazione quota		01/01/1998	XLII - 3					
			12/02/2004	Intestazione quota		01/12/2003	XLVIII - 3					
			04/02/2005	Proroga e rimodulazione programma lavori		31/05/2003	XLIX - 3					
			790	<b>COLLE DI LAURO</b> Nota: Presentata istanza di proroga pubblicata nel B.U.I.G. Anno XLVII - N. 10.	EDISON (62,42) (r.u.) GAS PLUS ITALIANA (25,08) ENI (12,5)	09/10/1972	Unificazione		Decorrenza	09/10/1972	XXVII - 3	MOLISE (33,6248) Campobasso
						08/03/1978	Estensione titolarità			08/03/1978	XXII - 4	
						18/05/1979	Cambio intestazione quota			27/11/1978	XXIII - 8	
25/05/1981	Estensione titolarità					25/05/1981	XXVI - 1					
08/06/1985	Cambio intestazione quota					01/01/1985	XXIX - 7					
07/08/1985	Proroga					13/09/1984	XXIX - 9					
08/07/1987	Cambio intestazione quota					01/12/1986	XXXI - 8					
08/08/1991	Trasferimento quota e nomina r.u.					01/07/1989	XXXVI - 6					
12/05/1992	Cambio intestazione quota					19/06/1991	XXXVI - 11					
04/08/1993	Cambio intestazione quota					23/04/1992	XXXVII - 10					
02/09/1993	Trasferimento quota e nomina r.u.					01/08/1992	XXXVII - 10					
02/09/1993	Cambio intestazione quota					04/11/1992	XXXVII - 10					
09/05/1996	Cambio intestazione quota					01/03/1996	XL - 6					
13/02/1998	Cambio intestazione quota					01/01/1998	XLII - 3					
23/11/1998	Cambio intestazione quota					29/06/1998	XLII - 12					
15/09/1999	Cambio intestazione quota					01/07/1999	XLIII - 10					
20/03/2000	Cambio intestazione quota					01/01/2000	XLIV - 4					
20/04/2001	Cambio intestazione quota					01/10/2000	XLV - 5					
18/09/2001	Trasferimento quota					29/06/2001	XLV - 10					
12/02/2004	Intestazione quota					01/12/2003	XLVIII - 3					
12/02/2004	Cambio intestazione quota		01/01/2004	XLVIII - 3								
20/07/2004	Cambio intestazione quota		18/05/2004	XLVIII - 8								
795	<b>MONTE CASTELLANO</b>	ENI (50) (r.u.) EDISON (50)	31/10/1974	Conferimento	Decorrenza	30/06/1974	XIX - 2	MARCHE (25) Ascoli Piceno				
			08/06/1985	Cambio intestazione quota		01/01/1985	XXIX - 10					
			02/07/1986	Modifica quota produzione		02/07/1986	XXX - 11					
			08/08/1991	Trasferimento quota		01/07/1989	XXXVI - 6					
			12/05/1992	Cambio intestazione quota		19/06/1991	XXXVI - 11					
			02/09/1993	Trasferimento quota		01/08/1992	XXXVII - 10					
			02/09/1993	Cambio intestazione quota		04/11/1992	XXXVII - 10					
			13/02/1998	Cambio intestazione quota		01/01/1998	XLII - 3					
			12/02/2004	Intestazione quota		01/12/2003	XLVIII - 3					
			06/06/2006	Proroga		30/06/2004	L - 7					

ELENCO DELLE CONCESSIONI DI COLTIVAZIONE ACCORDATE NELLA TERRAFERMA

CODICE CONCESSIONE	DENOMINAZIONE DELLA CONCESSIONE	TITOLARI DELLA CONCESSIONE e relative quote di partecipazione (%)	PROVVEDIMENTI CONCERNENTI LA CONCESSIONE		PERIODO DI VIGENZA	SCADENZA	SUPERFICIE (Km <sup>q</sup> )	UBICAZIONE DELLA CONCESSIONE
			Data	Natura del provvedimento				
796	<b>TORRENTE MENCOCCHIA</b>	EDISON (88) (r.u.) PETROREP ITALIANA (12)	31/10/1974 21/04/1979 13/06/1985 02/07/1986 22/04/1991 12/05/1992 04/08/1993 02/09/1993 02/09/1993 23/11/1998 15/09/1999 12/02/2004 06/06/2006	Conferimento Cambio intestazione quota Cambio intestazione quota Modifica quota produzione Trasferimento quota Cambio intestazione quota Cambio intestazione quota Trasferimento quota Cambio intestazione quota Cambio intestazione quota Cambio intestazione quota Intestazione quota Proroga	-	20/01/2014	23,3	MARCHE (23,3) Ascoli Piceno
798	<b>MASSERIA ACQUASALSA</b> Nota: Presentata istanza di proroga pubblicata nel B.U.I.G. Anno XLVIII - N. 4.	TITOLARI DELLA CONCESSIONE e relative quote di partecipazione (%) GAS PLUS ITALIANA (46,03) (r.u.) EDISON (45,17) INTERGAS PIU' (8,8)	24/01/1975 12/12/1978 26/09/1979 24/03/1980 15/09/1981 15/10/1983 19/02/1987 10/03/1988 21/03/1989 20/02/1991 17/07/1993 20/07/1993 28/10/1993 29/03/1994 09/05/1996 14/06/1996 23/11/1998 15/09/1999 05/04/2002 12/02/2004 12/02/2004 20/07/2004 30/06/2005	Natura del provvedimento Conferimento Trasferimento quota Trasferimento quota Trasferimento quota Trasferimento quota Cambio intestazione quota Trasferimento quota Trasferimento quota Trasferimento quota Trasferimento quota Trasferimento quota Trasferimento quota Rettifica Trasferimento quota Cambio intestazione quota Trasferimento quota Cambio intestazione quota Cambio intestazione quota Cambio intestazione quota Trasferimento quota Intestazione quota Cambio intestazione quota Cambio intestazione quota Trasferimento quota	-	24/01/2005	41,22	PUGLIA (41,22) Foggia

CODICE CONCESSIONE	DENOMINAZIONE DELLA CONCESSIONE	TITOLARI DELLA CONCESSIONE e relative quote di partecipazione (%)	PROVVEDIMENTI CONCERNENTI LA CONCESSIONE		PERIODO DI VIGENZA	SCADENZA	SUPERFICIE (Kmq)	UBICAZIONE DELLA CONCESSIONE
			Data	Natura del provvedimento				
800	<b>FIUME TENNA</b> Nota: Presentata istanza di unificazione con la concessione «B.C7.LF» pubblicata nel B.U.I.G. - Anno XX - N. 6. Presentata istanza di proroga pubblicata nel B.U.I.G. - Anno XLVIII - N. 8.	EDISON (100) (r.u.)	17/07/1975	Decorrenza	XX - 3	17/07/2005	22,06	MARCHE (22,06) Ascoli Piceno
			27/11/1978	Conferimento	XXII - 5			
			10/10/1988	Cambio intestazione quota	XXXII - 11			
			08/08/1989	Trasferimento quota	XXXIII - 9			
			04/08/1993	Trasferimento quota	XXXVII - 10			
			04/03/1994	Cambio intestazione quota	XXXVIII - 4			
			18/03/1996	Sospensione attività di coltivazione	XL - 4			
			18/03/1996	Sospensione attività di sviluppo	XL - 4			
			23/11/1998	Proroga	XL - 4			
			15/09/1999	Cambio intestazione quota	XLII - 12			
05/09/2000	Cambio intestazione quota	XLIII - 10						
12/02/2004	Trasferimento quota	XLIV - 10						
			01/12/2003	Intestazione quota	XLVII - 3			
801	<b>CUIGNO LE MACINE</b> Nota: Presentata istanza di proroga pubblicata nel B.U.I.G. - Anno XLVIII - N. 4.	ENI (100) (r.u.)	04/05/1976	Decorrenza	XX - 6	09/03/2005	77,12	BASILICATA (77,12) Matera
			06/04/1989	Unificazione	XXXIII - 8			
			06/07/1995	Proroga	XXXIII - 8			
			13/02/1998	Modifica programma lavoro	XXXIX - 8			
			17/11/2000	Cambio intestazione	XLII - 3			
			09/03/2000	Proroga	XLIV - 12			
802	<b>SERRA PIZZUTA</b> Nota: Presentata istanza di proroga pubblicata nel B.U.I.G. - Anno XLIV - N. 11. Presentata istanza di proroga pubblicata nel B.U.I.G. - Anno XLIX - N. 10.	ENI (100) (r.u.)	04/05/1976	Decorrenza	XX - 6	10/09/2001	62,55	BASILICATA (62,55) Matera
			28/02/1989	Unificazione	XX - 6			
			13/02/1998	Proroga	XXXIII - 7			
				Cambio intestazione	XLII - 3			
804	<b>TERTIVERI</b>	ENI (70) (r.u.) GAS PLUS ITALIANA (30)	22/10/1976	Decorrenza	XXI - 5	12/02/2009	157,5915	PUGLIA (157,5915) Foggia
			17/06/1994	Unificazione	XXXVIII - 7			
			17/06/1994	Proroga	XXXVIII - 7			
				Approvazione nuovo programma di sviluppo e ricerca	XXXVIII - 7			
			09/05/1996	Cambio intestazione quota	XL - 6			
			09/05/1996	Cambio intestazione quota	XL - 6			
			13/02/1998	Cambio intestazione quota	XLII - 3			
			01/06/1998	Trasferimento quota	XLII - 7			
			12/02/2004	Cambio intestazione quota	XLVIII - 3			
			20/07/2004	Cambio intestazione quota	XLVIII - 8			
23/08/2006	Proroga	L - 9						
805	<b>TORRENTE VULGANO</b> Nota: Presentata istanza di proroga pubblicata nel B.U.I.G. - Anno L - N. 4.	ENI (100) (r.u.)	04/03/1977	Decorrenza	XXI - 6	04/03/2007	41,75	PUGLIA (41,75) Foggia
			16/06/1981	Conferimento	XXI - 6			
			13/02/1998	Trasferimento	XXV - 10			
			01/01/1998	Cambio intestazione	XLII - 3			

CODICE CONCESSIONE	DENOMINAZIONE DELLA CONCESSIONE	TITOLARI DELLA CONCESSIONE e relative quote di partecipazione (%)	PROVVEDIMENTI CONCERNENTI LA CONCESSIONE		PERIODO DI VIGENZA	SCADENZA	SUPERFICIE (Kmq)	UBICAZIONE DELLA CONCESSIONE														
			Data	Natura del provvedimento																		
808	<b>MONTE MORRONE</b> Nota: Presentata istanza di proroga pubblicata nel B.U.I.G. Anno L - N. 10.	GAS PLUS ITALIANA (100) (r.u.)	01/09/1977	Conferimento	-	01/09/2007	29,72	BASILICATA (29,72) Matera														
			09/05/1996	Cambio intestazione																		
			09/05/1996	Cambio intestazione																		
			12/02/2004	Cambio intestazione																		
			20/07/2004	Cambio intestazione																		
809	<b>CAPO COLONNE</b>	ENI (100) (r.u.)	03/09/1977	Conferimento	-	03/09/2007	64,68	CALABRIA (64,68) Catanzaro														
			13/02/1998	Cambio intestazione																		
810	<b>Fiume TRESTE</b> Nota: Presentata istanza di proroga pubblicata nel B.U.I.G. Anno XLIX - N. 1.	ENI (100) (r.u.)	24/11/1977	Unificazione	-	21/11/2005	115,5977	ABRUZZO (109,5977) Molise (6) Campobasso														
			08/07/1987	Proroga																		
			13/02/1998	Cambio intestazione																		
			04/04/2000	Modifica programma lavoro																		
			11/02/2002	Conferma																		
			11/02/2002	Proroga																		
			11/02/2002	Modifica programma lavoro																		
			11/02/2002	Proroga																		
			29/07/2002	Retifica																		
			812	<b>S. MARCO DEI CAVOTTI</b> Nota: Presentata istanza di rinuncia pubblicata nel B.U.I.G. - Anno XL - N. 6					ENI (80) (r.u.) EDISON (20)	20/02/1979	Conferimento	-	23/05/2007	347,3	CAMPANIA (347,3) Benevento							
08/06/1985	Cambio intestazione quota																					
30/06/1990	Trasferimento quota																					
12/05/1992	Cambio intestazione quota																					
02/09/1993	Trasferimento quota																					
02/09/1993	Cambio intestazione quota																					
13/02/1998	Cambio intestazione quota																					
03/07/2000	Trasferimento quota																					
12/02/2004	Intestazione quota																					
816	<b>CALCIANO</b>	ENI (100) (r.u.)			25/01/1982	Conferimento	-	25/01/2012		65,26	BASILICATA (65,26) Potenza Matera											
					10/03/1988	Riduzione																
					18/12/1995	Approvazione programma lavoro																
					13/02/1998	Cambio intestazione																
					817	<b>S. MARIA IMBARO</b> Nota: Presentata istanza di rinuncia pubblicata nel B.U.I.G. Anno XLVII - N. 2.										ENI (100) (r.u.)	25/01/1982	Conferimento	-	25/01/2012	99,51	ABRUZZO (99,51) Chieti
																	14/01/1994	Sospensione attività di sviluppo				
			27/02/1995	Sospensione attività produzione																		
			27/02/1995	Approvazione nuovo programma di ricerca																		
			13/06/1997	Modifica programma sviluppo																		
			13/02/1998	Cambio intestazione																		

ELENCO DELLE CONCESSIONI DI COLTIVAZIONE ACCORDATE NELLA TERRAFERMA

CODICE CONCESSIONE	DENOMINAZIONE DELLA CONCESSIONE	TITOLARI DELLA CONCESSIONE e relative quote di partecipazione (%)	PROVVEDIMENTI CONCERNENTI LA CONCESSIONE		PERIODO DI VIGENZA	SCADENZA	SUPERFICIE (Kmq)	UBICAZIONE DELLA CONCESSIONE						
			Data	Natura del provvedimento										
818	<b>MASSERIA SPAVENTO</b> Nota: Presentata istanza di rinuncia pubblicata nel B.U.I.G. - Anno XLIII - N. 12	EDISON (50) (r.u.) ENI (50)	28/05/1982	Conferimento	XXVI - 8	28/05/2012	94,78	PUGLIA (44,83) Foggia BASILICATA (49,95) Polenza						
			04/02/1984	Cambio intestazione quota	XXVIII - 4									
			10/07/1984	Trasferimento quota	XXVIII - 10									
			16/07/1984	Cambio intestazione quota	XXIX - 10									
			08/08/1991	Trasferimento quota e nomina r.u.	XXXVI - 6									
			12/05/1992	Cambio intestazione quota	XXXVI - 11									
			20/05/1992	Modifica programma sviluppo	XXXVI - 6									
			02/09/1993	Trasferimento quota e nomina r.u.	XXXVII - 10									
			02/09/1993	Cambio intestazione quota	XXXVII - 10									
			27/06/1996	Modifica programma lavoro	XL - 8									
			13/02/1998	Cambio intestazione quota	XLII - 3									
			29/09/1999	Sospensione temporanea dei lavori	XLIII - 10									
12/02/2004	Intestazione quota	XLVII - 3												
<b>PROVVEDIMENTI CONCERNENTI LA CONCESSIONE</b>														
			Data	Natura del provvedimento	Decorrenza	Publicazione								
819	<b>MASSERIA VERTICCHIO</b> Nota: Presentata istanza di proroga pubblicata nel B.U.I.G. Anno XLVII - N. 3.	ENI (100) (r.u.)	01/07/1982	Unificazione	XXVI - 11	10/02/2004	36,5	MOLISE (36,5) Campobasso						
			07/08/1985	Approvazione ampliamento programma di lavoro	XXIX - 9									
			03/06/1994	Proroga	XXXVIII - 7									
			03/06/1994	Approvazione nuovo programma di sviluppo e ricerca	XXXVIII - 7									
28/11/1996	Modifica programma sviluppo	XL - 12	13/02/1998	Cambio intestazione	XLII - 3									
13/02/1998	Cambio intestazione	XLII - 3												
<b>PROVVEDIMENTI CONCERNENTI LA CONCESSIONE</b>														
			Data	Natura del provvedimento	Decorrenza	Publicazione								
820	<b>CASTEL DI LAMA</b> Nota: Presentata istanza di proroga pubblicata nel B.U.I.G. Anno XLVII - N. 3.	INTERGAS PIU' (26) (r.u.) ENI (34) EDISON (30) SVILUPPO RISORSE NATURALI (10)	27/01/1983	Conferimento	XXVII - 4	21/01/2013	184,07	MARCHE (104,17) Ascoli Piceno ABRUZZO (79,9) Teramo						
			07/03/1984	Cambio intestazione quota	XXVIII - 7									
			16/07/1985	Cambio intestazione quota	XXIX - 10									
			24/05/1990	Trasferimento quota e nomina r.u.	XXXV - 2									
			24/05/1990	Trasferimento quota	XXXV - 2									
			12/05/1992	Cambio intestazione quota	XXXVI - 11									
			02/09/1993	Trasferimento quota	XXXVII - 10									
			02/09/1993	Cambio intestazione quota	XXXVII - 10									
			14/06/1996	Trasferimento quota e nomina r.u.	XL - 7									
			14/06/1996	Cambio intestazione quota	XL - 7									
			13/02/1998	Trasferimento quota	XLII - 3									
			05/04/2002	Assunzione quota	XLVI - 12									
			17/03/2003	Trasferimento quota	XLVII - 4									
			10/11/2003	Trasferimento quota	XLVII - 12									
			12/02/2004	Intestazione quota	XLVIII - 3									
			30/06/2005	Trasferimento quota	XLIX - 7									
			<b>PROVVEDIMENTI CONCERNENTI LA CONCESSIONE</b>											
									Data	Natura del provvedimento	Decorrenza	Publicazione		
821	<b>MELANICO</b>	GAS PLUS ITALIANA (100) (r.u.)	02/08/1983	Conferimento	XXVII - 12	17/12/1982	59,14	PUGLIA (45,39) Foggia MOLISE (13,75) Campobasso						
			25/07/1984	Cambio intestazione quota	XXVIII - 11									
			25/07/1984	Trasferimento quota	XXVIII - 11									
			24/10/1986	Assunzione quota	XXXI - 3									
			20/01/1993	Trasferimento	XXXVII - 11									
			09/05/1996	Cambio intestazione	XL - 6									
			12/02/2004	Cambio intestazione	XLVIII - 3									
			20/07/2004	Cambio intestazione	XLVIII - 8									
<b>PROVVEDIMENTI CONCERNENTI LA CONCESSIONE</b>														
			Data	Natura del provvedimento	Decorrenza	Publicazione								



CODICE CONCESSIONE	DENOMINAZIONE DELLA CONCESSIONE	TITOLARI DELLA CONCESSIONE e relative quote di partecipazione (%)	PROVVEDIMENTI CONCERNENTI LA CONCESSIONE		PERIODO DI VIGENZA	SCADENZA	SUPERFICIE (Kmq)	UBICAZIONE DELLA CONCESSIONE					
			Data	Natura del provvedimento									
823	<b>TEMPA ROSSA</b>	ENI (70) (r.u.) EDISON (30)	22/03/1984	Conferimento	04/04/1983	XXVIII - 9	69,05	BASILICATA (69,05) Matera					
			08/06/1985	Cambio intestazione quota	01/01/1985	XXIX - 10							
			08/08/1991	Trasferimento quota	01/07/1989	XXXVI - 6							
			12/05/1992	Cambio intestazione quota	19/06/1991	XXXVI - 11							
			02/09/1993	Trasferimento quota	01/08/1992	XXXVII - 10							
			02/09/1993	Cambio intestazione quota	04/11/1992	XXXVII - 10							
			13/02/1998	Cambio intestazione quota	01/01/1998	XLII - 3							
			07/12/1999	Modifica programma sviluppo	07/12/1999	XLIV - 1							
			12/02/2004	Intestazione quota	01/12/2003	XLVIII - 3							
			826	<b>S. BENEDETTO DEL TRONTO</b>	ENI (85,5) (r.u.) EDISON (12,5) STARGAS ITALIA (2) GAS PLUS ITALIANA (0)	06/11/1984			Conferimento	10/09/1984	XXIX - 3	87,22	MARGHE (87,22) Ascoli Piceno
						21/03/1989			Trasferimento quota	21/03/1989	XXXIII - 8		
						10/07/1992			Trasferimento quota	03/11/1989	XXXVI - 12		
						29/03/1994			Trasferimento quota	29/12/1993	XXXVIII - 4		
						29/03/1994			Trasferimento quota	21/02/1994	XXXVIII - 4		
16/10/1995	Modifica programma lavoro	16/10/1995				XXXIX - 11							
02/04/1996	Riesame art. 3 D.M. 16/10/95	02/04/1996				XL - 5							
08/05/1996	Modifica programma lavoro	08/05/1996				XL - 6							
09/05/1996	Cambio intestazione quota	01/03/1996				XL - 6							
06/03/1997	Trasferimento quota	29/01/1997				XLI - 4							
13/02/1998	Cambio intestazione quota	01/01/1998				XLII - 3							
23/11/1998	Cambio intestazione quota	29/06/1998				XLII - 12							
15/09/1999	Cambio intestazione quota	01/07/1999				XLIII - 10							
12/02/2004	Cambio intestazione quota	01/12/2003				XLVIII - 3							
12/02/2004	Cambio intestazione quota	01/01/2004	XLVIII - 3										
20/07/2004	Cambio intestazione quota	18/05/2004	XLVIII - 8										
828	<b>MAFALDA</b>	TITOLARI DELLA CONCESSIONE e relative quote di partecipazione (%) GAS PLUS ITALIANA (60) (r.u.) EDISON (40)	07/03/1985	Conferimento	03/12/1984	XXIX - 7	79,4	MOLISE (79,4) Campobasso					
			04/08/1993	Cambio intestazione quota	23/04/1992	XXXVII - 10							
			17/06/1994	Ampliamento	17/06/1994	XXXVIII - 7							
			09/05/1996	Cambio intestazione quota	01/03/1996	XL - 6							
			23/11/1998	Cambio intestazione quota	29/06/1998	XLII - 12							
			15/09/1999	Cambio intestazione quota	01/07/1999	XLIII - 10							
			12/02/2004	Intestazione quota	01/12/2003	XLVIII - 3							
			12/02/2004	Cambio intestazione quota	01/01/2004	XLVIII - 3							
			20/07/2004	Cambio intestazione quota	18/05/2004	XLVIII - 8							
			829	<b>MACERATA</b>	TITOLARI DELLA CONCESSIONE e relative quote di partecipazione (%) GAS PLUS ITALIANA (100) (r.u.)	22/04/1985			Conferimento	12/08/1984	XXIX - 10	217,91	MARGHE (217,91) Macerata Ascoli Piceno
						29/06/1990			Trasferimento	29/06/1990	XXXIV - 12		
						15/06/1995			Approvazione nuovo programma di esplorazione	15/06/1995	XXXIX - 7		
						08/05/1996			Modifica programma lavoro	08/05/1996	XL - 6		
						09/05/1996			Cambio intestazione	01/01/1996	XL - 6		
09/05/1996	Cambio intestazione	01/03/1996				XL - 6							
12/02/2004	Cambio intestazione quota	01/01/2004				XLVIII - 3							
20/07/2004	Cambio intestazione	18/05/2004				XLVIII - 8							



CODICE CONCESSIONE	DENOMINAZIONE DELLA CONCESSIONE	TITOLARI DELLA CONCESSIONE e relative quote di partecipazione (%)	PROVVEDIMENTI CONCERNENTI LA CONCESSIONE		PERIODO DI VIGENZA	SCADENZA	SUPERFICIE (Kmq)	UBICAZIONE DELLA CONCESSIONE					
			Data	Natura del provvedimento									
830	<b>COLABELLA</b> Nota: Presentata istanza di rinuncia pubblicata nel B.U.I.G. - Anno XLII - N. 1	EDISON (50) (r.u.) GAS DELLA CONCORDIA (50)	19/05/1985	Conferimento	16/05/1985	XXX - 12	54,45	BASILICATA (54,45) Potenza					
			22/01/1990	Trasferimento quota	01/01/1989	XXXV - 11							
			22/01/1990	Trasferimento quota	01/07/1989	XXXIV - 11							
			12/05/1992	Cambio intestazione quota	19/06/1991	XXXVI - 11							
			20/05/1992	Modifica programma sviluppo	20/05/1992	XXXVI - 6							
			02/09/1993	Trasferimento quota e nomina r.u.	01/08/1992	XXXVII - 10							
			02/09/1993	Cambio intestazione quota	04/11/1992	XXXVII - 10							
			14/06/1996	Trasferimento quota	01/01/1996	XL - 7							
			14/06/1996	Cambio intestazione quota	23/01/1996	XL - 7							
			05/04/2002	Trasferimento quota	29/11/2001	XLVI - 12							
			12/02/2004	Intestazione quota	01/12/2003	XLVII - 3							
834	<b>ORSINO</b> Nota: Presentata istanza di rinuncia pubblicata nel B.U.I.G. Anno XLIX - N. 1.	GAS PLUS ITALIANA (100) (r.u.)	07/08/1985	Conferimento	02/12/1984	XXX - 2	144,89	BASILICATA (144,89) Potenza Matera					
			29/06/1990	Modifica programma lavoro	29/06/1990	XXXV - 2							
			20/01/1993	Trasferimento	04/03/1992	XXXVII - 11							
			17/06/1994	Modifica programma lavoro	17/06/1994	XXXVIII - 8							
			09/05/1996	Cambio intestazione	01/03/1996	XL - 6							
			12/02/2004	Cambio intestazione quota	01/01/2004	XLVIII - 3							
			20/07/2004	Cambio intestazione	18/05/2004	XLVIII - 8							
			836	<b>MASSERIA MONACO</b>	EDISON (50) (r.u.) ENI (50)	08/07/1986			Conferimento	08/07/1986	XXX - 8	35,93	BASILICATA (35,93) Matera
						08/08/1991			Trasferimento quota e nomina r.u.	01/07/1989	XXXVI - 6		
						12/05/1992			Cambio intestazione quota	19/06/1991	XXXVI - 11		
						02/09/1993			Trasferimento quota e nomina r.u.	01/08/1992	XXXVII - 10		
02/09/1993	Cambio intestazione quota	04/11/1992				XXXVII - 10							
01/12/1994	Integrazione nuovo programma di esplorazione	01/12/1994				XXXIX - 1							
13/02/1998	Cambio intestazione quota	01/01/1998				XLII - 3							
12/02/2004	Intestazione quota	01/12/2003				XLVIII - 3							
837	<b>PIGAZZANO</b>	GAS PLUS ITALIANA (100) (r.u.)				02/07/1986	Conferimento	24/05/1984	XXX - 11	81,87	EMILIA ROMAGNA (81,87) Piacenza		
						20/12/1992	Trasferimento	31/03/1992	XXXVII - 12				
						09/05/1996	Cambio intestazione	01/01/1996	XL - 6				
			09/05/1996	Cambio intestazione	01/03/1996	XL - 6							
			12/02/2004	Cambio intestazione	01/01/2004	XLVIII - 3							
			20/07/2004	Cambio intestazione	18/05/2004	XLVIII - 8							
			838	<b>MONTE VRECCARO</b> Nota: Presentata istanza di rinuncia pubblicata nel B.U.I.G. Anno XLVIII - N. 11.	ENI (100) (r.u.)	14/01/1987	Conferimento	31/08/1984	XXXI - 2			31,84	PUGLIA (31,84) Foggia
						13/02/1998	Cambio intestazione	01/01/1998	XLII - 3				

CODICE CONCESSIONE	DENOMINAZIONE DELLA CONCESSIONE	TITOLARI DELLA CONCESSIONE e relative quote di partecipazione (%)	PROVVEDIMENTI CONCERNENTI LA CONCESSIONE		PERIODO DI VIGENZA	SCADENZA	SUPERFICIE (Kmq)	UBICAZIONE DELLA CONCESSIONE					
			Data	Natura del provvedimento									
839	<b>MONTIGNANO</b>	EDISON (50) (r.u.) GAS PLUS ITALIANA (50)	15/04/1987	Conferimento	17/07/1986	XXXI - 11	93,48	MARCHE (93,48) Ancona					
			21/03/1989	Sostituzione art. 2 D.M. 15/4/87	17/07/1986	XXXIII - 8							
			21/03/1989	Trasferimento quota e nomina r.u.	21/03/1989	XXXIII - 8							
			10/10/1990	Trasferimento quota e nomina r.u.	10/10/1990	XXXV - 5							
			04/08/1993	Cambio intestazione quota	23/04/1992	XXXVII - 10							
			09/05/1996	Cambio intestazione quota	01/03/1996	XL - 6							
			13/05/1997	Modifica programma lavoro	13/05/1997	XLI - 6							
			23/11/1998	Cambio intestazione quota	29/06/1998	XLII - 12							
			15/09/1999	Cambio intestazione quota	01/07/1999	XLIII - 10							
			12/02/2004	Cambio intestazione quota	01/12/2003	XLVIII - 3							
			12/02/2004	Cambio intestazione quota	01/01/2004	XLVIII - 3							
			20/07/2004	Cambio intestazione quota	18/05/2004	XLVIII - 8							
			841	<b>SETTEFINESTRE</b>	GAS PLUS ITALIANA (100) (r.u.)	08/07/1987			Conferimento	08/07/1987	XXXII - 3	65	MARCHE (65) Macerata Ancona
10/07/1991	Trasferimento quota e nomina r.u.	19/01/1990				XXXVI - 1							
10/07/1991	Trasferimento quota	28/12/1990				XXXVI - 1							
09/05/1996	Cambio intestazione quota	01/03/1996				XL - 6							
13/05/1997	Modifica programma lavoro	13/05/1997				XLI - 6							
20/03/2000	Cambio intestazione quota	01/01/2000				XLIV - 4							
20/04/2001	Cambio intestazione quota	01/10/2000				XLV - 5							
18/09/2001	Trasferimento quota	29/06/2001				XLV - 10							
12/02/2004	Cambio intestazione	01/01/2004				XLVIII - 3							
20/07/2004	Cambio intestazione	18/05/2004				XLVIII - 8							
842	<b>S. MARIA NUOVA</b>	GAS PLUS ITALIANA (100) (r.u.)				08/07/1987	Conferimento	08/07/1987	XXXII - 3	81,75	MARCHE (81,75) Macerata Ancona		
						10/07/1991	Trasferimento quota e nomina r.u.	19/01/1990	XXXVI - 1				
						10/07/1991	Trasferimento quota	28/12/1990	XXXVI - 1				
			06/08/1993	Nomina r.u.	06/08/1993	XXXVII - 9							
			06/08/1993	Modifica programma lavoro	06/08/1993	XXXVII - 9							
			02/04/1996	Modifica programma lavoro	02/04/1996	XL - 5							
			09/05/1996	Cambio intestazione quota	01/03/1996	XL - 6							
			20/03/2000	Cambio intestazione quota	01/01/2000	XLIV - 4							
			20/04/2001	Cambio intestazione quota	01/10/2000	XLV - 5							
			18/09/2001	Trasferimento quota	29/06/2001	XLV - 10							
			12/02/2004	Cambio intestazione	01/01/2004	XLVIII - 3							
			20/07/2004	Cambio intestazione	18/05/2004	XLVIII - 8							
			843	<b>PECORARO</b> Nota: Presentata istanza di proroga pubblicata nel B.U.I.G. Anno XLVIII - N. 9.	ENI (100) (r.u.)	09/02/1988	Conferimento e unificazione	09/02/1988	XXXI - 3			40,87	PUGLIA (40,87) Foggia
13/02/1998	Cambio intestazione	01/01/1998				XLII - 3							
16/03/1999	Modifica programma sviluppo	16/03/1999				XLIII - 4							
845	<b>MONTE CANTIERE</b>	IDROLETTRICA AL TOMODENESE SIAM (100) (r.u.)	13/07/1988	Conferimento	13/07/1988	XXXII - 8	36,36	EMILIA ROMAGNA (36,36) Modena					
			13/07/1988	Conferimento	13/07/1988	XXXII - 8							

**ELENCO DELLE CONCESSIONI DI COLTIVAZIONE ACCORDATE NELLA TERRAFERMA**

CODICE CONCESSIONE	DENOMINAZIONE DELLA CONCESSIONE	TITOLARI DELLA CONCESSIONE e relative quote di partecipazione (%)	PROVVEDIMENTI CONCERNENTI LA CONCESSIONE		PERIODO DI VIGENZA	SCADENZA	SUPERFICIE (Kmq)	UBICAZIONE DELLA CONCESSIONE
			Data	Natura del provvedimento				
846	<b>IL SALICE</b>	GAS PLUS ITALIANA (100) (r.u.)	28/07/1988	Conferimento	27/03/1988	XXXIII - 1	47,15	BASILICATA (47,15) Matera
			02/07/1990	Trasferimento quota	01/01/1989	XXXV - 2		
			12/11/1993	Trasferimento quota	06/04/1993	XXXVII - 12		
			11/04/1995	Approvazione nuovo programma di esplorazione	11/04/1995	XXXIX - 5		
			09/05/1996	Cambio intestazione quota	01/03/1996	XL - 6		
			14/06/1996	Trasferimento quota	01/01/1996	XL - 7		
			14/06/1996	Cambio intestazione quota	23/01/1996	XL - 7		
			07/12/1999	Assunzione quote	27/09/1999	XLIV - 1		
			12/02/2004	Cambio intestazione quota	01/01/2004	XLVIII - 3		
			20/07/2004	Cambio intestazione	18/05/2004	XLVIII - 8		
848	<b>FONTE S. DAMIANO</b>	CONSUL SERVICE (99) (r.u.) ITALMIN EXPLORATION (1)	01/02/1989	Conferimento	18/07/1988	XXXIII - 3	23,71	BASILICATA (23,71) Matera
			14/07/1993	Cambio intestazione quota	10/08/1989	XXXVII - 12		
			14/07/1993	Trasferimento quota	18/08/1989	XXXVII - 12		
			14/07/1993	Cambio intestazione quota	15/01/1990	XXXVII - 12		
			14/07/1993	Trasferimento quota	12/02/1992	XXXVII - 12		
			14/07/1993	Trasferimento quota	29/11/1992	XXXVII - 12		
			07/04/1994	Trasferimento quota	02/03/1994	XXXVIII - 5		
			04/07/1994	Trasferimento quota	23/05/1994	XXXVIII - 8		
			23/01/1995	Assunzione quota	12/12/1994	XXXIX - 2		
			09/05/2001	Trasferimento quota	10/10/2000	XLV - 6		
09/05/2001	Trasferimento quota	31/10/2000	XLV - 6					
30/10/2001	Trasferimento quota e nomina r.u.	15/10/2001	XLV - 11					
12/05/2006	Trasferimento quota	28/01/2006	L - 6					
849	<b>MASSERIA GROTTAVECCHIA</b>	INTERGAS PIU' (20) (r.u.) GAS PLUS ITALIANA (58,25) EDISON (13,75) SVILUPPO RISORSE NATURALI (8)	06/09/1988	Conferimento	06/09/1988	XXXIII - 8	53,26	PUGLIA (40,78) Foggia MOLISE (12,48) Campobasso
			24/05/1990	Trasferimento quota	01/01/1989	XXXV - 2		
			24/05/1990	Trasferimento quota	01/07/1989	XXXV - 2		
			11/04/1991	Trasferimento quota	19/12/1989	XXXVI - 5		
			12/05/1992	Cambio intestazione quota	19/06/1991	XXXVI - 11		
			02/09/1993	Trasferimento quota	01/08/1992	XXXVII - 10		
			02/09/1993	Cambio intestazione quota	04/11/1992	XXXVII - 10		
			09/05/1996	Cambio intestazione quota	01/03/1996	XL - 6		
			14/06/1996	Trasferimento quota e nomina r.u.	01/01/1996	XL - 7		
			14/06/1996	Cambio intestazione quota	23/01/1996	XL - 7		
20/03/2000	Cambio intestazione quota	01/01/2000	XLIV - 4					
20/04/2001	Cambio intestazione quota	01/10/2000	XLV - 5					
18/09/2001	Trasferimento quota	29/06/2001	XLV - 10					
05/04/2002	Trasferimento quota	29/11/2001	XLVI - 12					
12/02/2004	Intestazione quota	01/12/2003	XLVIII - 3					
12/02/2004	Cambio intestazione quota	01/01/2004	XLVIII - 3					
20/07/2004	Cambio intestazione quota	18/05/2004	XLVIII - 8					
08/10/2004	Trasferimento quota	17/12/2003	XLVIII - 11					
30/06/2005	Trasferimento quota	26/04/2005	XLIX - 7					

CODICE CONCESSIONE	DENOMINAZIONE DELLA CONCESSIONE	TITOLARI DELLA CONCESSIONE e relative quote di partecipazione (%)	PROVVEDIMENTI CONCERNENTI LA CONCESSIONE		PERIODO DI VIGENZA	SCADENZA	SUPERFICIE (Kmq)	UBICAZIONE DELLA CONCESSIONE					
			Data	Natura del provvedimento									
850	<b>TOMBOLO</b> Nota: Presentata istanza di rinuncia pubblicata nel B.U.I.G. Anno 49 - N. 2. Presentata istanza di riattribuzione pubblicata nel B.U.I.G. Anno L - N. 3 - Società SIM. Presentata istanza di riattribuzione pubblicata nel B.U.I.G. Anno L - N. 7 - Società Compagnia Generale Idrocarburi.	ENI (100) (r.u.)	06/02/1989	Conferimento	05/04/1988	XXXIII - 8	285,98	TOSCANA (285,98) Pisa Livorno					
			20/12/1992	Trasferimento	31/03/1992	XXXVII - 12							
			09/05/1996	Cambio intestazione	01/01/1996	XL - 6							
			09/05/1996	Cambio intestazione	01/03/1996	XL - 6							
			09/02/2004	Trasferimento quota	02/10/2003	XLVIII - 3							
852	<b>MACCHIA DI PIERNO</b> Nota: Presentata istanza di rinuncia pubblicata nel B.U.I.G. Anno XLVIII - N. 7.	ENI (100) (r.u.)	04/07/1989	Conferimento	04/02/1988	XXXIII - 9	83,19	PUGLIA (83,19) Foggia					
			27/12/1993	Proroga termine perforazione	30/09/1992	XXXVIII - 2							
			13/02/1998	Cambio intestazione	01/01/1998	XLII - 3							
853	<b>PORTO CIVITANOVA</b> TITOLARI DELLA CONCESSIONE e relative quote di partecipazione (%) GAS PLUS ITALIANA (60) (r.u.) EDISON (40)	GAS PLUS ITALIANA (60) (r.u.) EDISON (40)	09/06/1989	Conferimento	17/05/1989	XXXIII - 11	62,8	MARCHE (62,8) Macerata Ascoli Piceno					
			04/08/1993	Cambio intestazione quota	23/04/1992	XXXVII - 10							
			09/05/1996	Cambio intestazione quota	01/01/1996	XL - 6							
			09/05/1996	Cambio intestazione quota	01/03/1996	XL - 6							
			23/11/1998	Cambio intestazione quota	29/06/1998	XLII - 12							
			15/09/1999	Cambio intestazione quota	01/07/1999	XLIII - 10							
			12/02/2004	Intestazione quota	01/12/2003	XLVIII - 3							
			12/02/2004	Cambio intestazione quota	01/01/2004	XLVIII - 3							
			20/07/2004	Cambio intestazione quota	18/05/2004	XLVIII - 8							
			854	<b>SAN BASILE</b> Nota: Presentata istanza di rinuncia pubblicata nel B.U.I.G. Anno L - N. 1. Presentata istanza di riattribuzione pubblicata nel B.U.I.G. Anno L - N. 8 - Società Consul Service.	ENI (90) (r.u.) INTERGAS PIU' (10)	04/07/1989			Conferimento	06/12/1988	XXXIII - 12	97,56	ABRUZZO (97,56) Chieti
06/10/1993	Trasferimento quote	23/04/1993				XXXVII - 11							
13/01/1994	Ampliamento	13/01/1994				XXXVIII - 2							
09/05/1996	Cambio intestazione quota	01/03/1996				XL - 6							
14/06/1996	Trasferimento quota	01/01/1996				XL - 7							
14/06/1996	Cambio intestazione quota	23/01/1996				XL - 7							
05/04/2002	Trasferimento quota	29/11/2001				XLVI - 12							
09/02/2004	Trasferimento quota	02/10/2003				XLVIII - 3							
30/06/2005	Trasferimento quota	26/04/2005				XLIX - 7							
856	<b>TORRENTE CIGNO</b> TITOLARI DELLA CONCESSIONE e relative quote di partecipazione (%) INTERGAS PIU' (45) (r.u.) GAS PLUS ITALIANA (55)	INTERGAS PIU' (45) (r.u.) GAS PLUS ITALIANA (55)				25/01/1990	Conferimento	07/03/1989	XXXIV - 6	154,44	MOLISE (154,44) Campobasso		
						12/05/1992	Cambio intestazione quota	19/06/1991	XXXVI - 11				
			06/08/1993	Trasferimento quota	07/06/1991	XXXVII - 10							
			06/08/1993	Trasferimento quota	04/11/1992	XXXVII - 10							
			06/08/1993	Approvazione nuovo programma lavoro	06/08/1993	XXXVII - 10							
			10/03/1994	Assunzione quota	26/11/1993	XXXVIII - 4							
			09/05/1996	Cambio intestazione quota	01/03/1996	XL - 6							
			14/06/1996	Trasferimento quota e nomina r.u.	01/01/1996	XL - 7							
			14/06/1996	Cambio intestazione quota e nomina r.u.	23/01/1996	XL - 7							
			05/04/2002	Trasferimento quota	29/11/2001	XLVI - 12							
			12/02/2004	Cambio intestazione quota	01/01/2004	XLVIII - 3							
			20/07/2004	Cambio intestazione quota	18/05/2004	XLVIII - 8							
30/06/2005	Trasferimento quota	26/04/2005	XLIX - 7										

CODICE CONCESSIONE	DENOMINAZIONE DELLA CONCESSIONE	TITOLARI DELLA CONCESSIONE e relative quote di partecipazione (%)	PROVVEDIMENTI CONCERNENTI LA CONCESSIONE		PERIODO DI VIGENZA	SCADENZA	SUPERFICIE (Kmq)	UBICAZIONE DELLA CONCESSIONE				
			Data	Natura del provvedimento								
857	<b>S. TEODORO</b>	INTERGAS PIU' (100) (r.u.)	30/09/1990	Conferimento	Decorrenza	05/09/1989	XXXIV - 12	BASILICATA (59,25) Matera				
			30/09/1990	Trasferimento quota	Decorrenza	30/09/1990	XXXIV - 12					
			12/05/1992	Cambio intestazione quota	Decorrenza	19/06/1991	XXXVI - 11					
			02/09/1993	Trasferimento quota	Decorrenza	01/08/1992	XXXVII - 10					
			12/11/1993	Cambio intestazione quota	Decorrenza	04/11/1992	XXXVII - 10					
			09/05/1996	Trasferimento quota	Decorrenza	06/04/1993	XXXVII - 12					
			14/06/1996	Cambio intestazione quota	Decorrenza	01/03/1996	XL - 6					
			14/06/1996	Trasferimento quota e nomina r.u.	Decorrenza	01/01/1996	XL - 7					
			07/12/1999	Cambio intestazione quota	Decorrenza	23/01/1996	XL - 7					
			09/03/2000	Trasferimento quota	Decorrenza	28/09/1999	XLIV - 1					
			17/11/2000	Trasferimento quote	Decorrenza	04/02/2000	XLIV - 4					
			17/11/2000	Trasferimento quota	Decorrenza	10/08/2000	XLIV - 12					
			19/10/2001	Trasferimento quota e nomina r.u.	Decorrenza	04/10/2000	XLIV - 12					
			08/10/2004	Trasferimento quota e nomina r.u.	Decorrenza	01/08/2001	XLV - 11					
			03/12/2004	Trasferimento quota	Decorrenza	31/12/2002	XLVIII - 11					
30/06/2005	Trasferimento quota	Decorrenza	02/03/2004	XLIX - 1								
30/06/2005	Trasferimento	Decorrenza	26/04/2005	XLIX - 7								
858	<b>MISANO ADRIATICO</b>	INTERGAS PIU' (100) (r.u.)	20/06/1990	Conferimento	Decorrenza	20/06/1990	XXXV - 2	EMILIA ROMAGNA (74,43) Forlì MARCHE (0,88) Pesaro				
			09/05/1996	Cambio intestazione quota	Decorrenza	01/03/1996	XL - 6					
			14/06/1996	Trasferimento quota e nomina r.u.	Decorrenza	01/01/1996	XL - 7					
			14/06/1996	Cambio intestazione quota	Decorrenza	23/01/1996	XL - 7					
			07/02/2001	Trasferimento quota	Decorrenza	11/02/2000	XLV - 3					
			07/02/2001	Nomina r.u.	Decorrenza	18/10/2000	XLV - 3					
			07/02/2001	Trasferimento quota	Decorrenza	18/10/2000	XLV - 3					
			05/04/2002	Trasferimento quota	Decorrenza	29/11/2001	XLVI - 12					
			10/11/2003	Trasferimento quota	Decorrenza	30/09/2003	XLVII - 12					
			26/11/2003	Trasferimento quota	Decorrenza	27/03/2003	XLVII - 10					
			02/03/2005	Trasferimento quota	Decorrenza	28/12/2004	XLIX - 4					
			30/06/2005	Trasferimento	Decorrenza	26/04/2005	XLIX - 7					
			859	<b>POLICORO</b>	GAS PLUS ITALIANA (100) (r.u.)	30/09/1990	Conferimento		Decorrenza	30/09/1990	XXXV - 2	BASILICATA (155,25) Matera CALABRIA (8,75) Cosenza
						09/05/1996	Cambio intestazione		Decorrenza	01/01/1996	XL - 6	
						09/05/1996	Cambio intestazione		Decorrenza	01/03/1996	XL - 6	
12/02/2004	Cambio intestazione	Decorrenza				01/01/2004	XLVIII - 3					
20/07/2004	Cambio intestazione	Decorrenza				18/05/2004	XLVIII - 8					
05/04/1991	Conferimento	Decorrenza				05/04/1991	XXXV - 8					
02/09/1993	Trasferimento quota	Decorrenza				01/08/1992	XXXVII - 10					
861	<b>TORRENTE CELONE</b>	INTERGAS PIU' (50) (r.u.) EDISON (50)	02/09/1993	Cambio intestazione quota	Decorrenza	04/11/1992	XXXVII - 10	PUGLIA (79,8) Foggia				
			14/06/1996	Trasferimento quota e nomina r.u.	Decorrenza	01/01/1996	XL - 7					
			14/06/1996	Cambio intestazione quota	Decorrenza	23/01/1996	XL - 7					
			05/04/2002	Trasferimento quota	Decorrenza	29/11/2001	XLVI - 12					
			12/02/2004	Intestazione quota	Decorrenza	01/12/2003	XLVIII - 3					
			30/06/2005	Trasferimento quota	Decorrenza	26/04/2005	XLIX - 7					

CODICE CONCESSIONE	DENOMINAZIONE DELLA CONCESSIONE	TITOLARI DELLA CONCESSIONE e relative quote di partecipazione (%)	PROVVEDIMENTI CONCERNENTI LA CONCESSIONE		PERIODO DI VIGENZA	SCADENZA	SUPERFICIE (Kmq)	UBICAZIONE DELLA CONCESSIONE
			Data	Natura del provvedimento				
862	SAN MARCO	EDISON (100) (r.u.)	09/07/1991	Conferimento	09/07/1991	09/07/2021	91,7	MARCHE (91,7) Ascoli Piceno
			12/05/1992	Cambio intestazione quota	19/06/1991	XXXV - 10		
			04/08/1993	Cambio intestazione quota	XXXVI - 11			
			02/09/1993	Trasferimento quota e nomina r.u.	23/04/1992	XXXVII - 10		
			02/09/1993	Cambio intestazione quota	01/08/1992	XXXVII - 10		
			23/11/1998	Cambio intestazione quota	04/11/1992	XXXVII - 10		
			15/09/1999	Cambio intestazione quota	29/06/1998	XLI - 12		
			12/02/2004	Cambio intestazione quota	01/07/1999	XLIII - 10		
					01/12/2003	XLVIII - 3		
864	S. MAURO	GAS PLUS ITALIANA (77) (r.u.) INTERGAS PIU' (18) PETROREP ITALIANA (5)	09/08/1991	Conferimento	09/02/1990	09/02/2020	25,32	ABRUZZO (25,32) Teramo
			09/05/1996	Cambio intestazione quota	01/03/1996	XXXVI - 3		
			14/06/1996	Trasferimento quota	01/01/1996	XL - 6		
			14/06/1996	Cambio intestazione quota	23/01/1996	XL - 7		
			11/09/1997	Modifica programma sviluppo	11/09/1997	XLI - 10		
			20/03/2000	Approvazione programma lavoro	01/04/1999	XLIII - 5		
			20/04/2001	Cambio intestazione quota	01/01/2000	XLV - 4		
			18/09/2001	Cambio intestazione quota	01/10/2000	XLV - 5		
			05/04/2002	Trasferimento quota e nomina r.u.	29/06/2001	XLV - 10		
			12/02/2004	Cambio intestazione quota	29/11/2001	XLVI - 12		
20/07/2004	Cambio intestazione quota	01/01/2004	XLVIII - 3					
30/06/2005	Trasferimento quota	18/05/2004	XLVIII - 8					
		26/04/2005	XLIX - 7					
865	SCANZANO	TITOLARI DELLA CONCESSIONE e relative quote di partecipazione (%) INTERGAS PIU' (100) (r.u.)	13/12/1991	Conferimento	13/12/1991	13/12/2021	70,79	BASILICATA (70,79) Matera
			12/11/1993	Trasferimento quota	06/04/1993	XXXVI - 4		
			09/05/1996	Cambio intestazione quota	01/03/1996	XXXVII - 12		
			14/06/1996	Trasferimento quota	01/01/1996	XL - 6		
			19/03/1997	Cambio intestazione quota	23/01/1996	XL - 7		
			09/05/2001	Modifica programma sviluppo	19/03/1997	XLI - 4		
			30/10/2001	Trasferimento quota	14/09/2000	XLV - 6		
			05/04/2002	Trasferimento quota	02/07/2001	XLV - 11		
			12/02/2004	Trasferimento quota	29/11/2001	XLVI - 12		
			20/07/2004	Cambio intestazione quota	01/01/2004	XLVIII - 3		
08/10/2004	Cambio intestazione quota	18/05/2004	XLVIII - 8					
21/03/2005	Trasferimento quota	31/12/2002	XLVIII - 11					
30/06/2005	Trasferimento quota	17/12/2004	XLIX - 4					
		26/04/2005	XLIX - 7					
867	MONTE URANO Nota: Presentata istanza di riduzione dell'area pubblicata nel B.U.I.G. Anno XLIX - N. 6.	TITOLARI DELLA CONCESSIONE e relative quote di partecipazione (%) EDISON (40) (r.u.) ENI (60)	30/03/1992	Conferimento	26/10/1989	26/10/2019	69,1	MARCHE (69,1) Ascoli Piceno
			04/08/1993	Cambio intestazione quota	23/04/1992	XXXVII - 10		
			02/09/1993	Trasferimento quota e nomina r.u.	01/08/1992	XXXVII - 10		
			02/09/1993	Cambio intestazione quota	04/11/1992	XXXVII - 10		
			05/07/1994	Modifica programma lavoro	05/07/1994	XXXVIII - 8		
			13/02/1998	Cambio intestazione quota	01/01/1998	XLII - 3		
			23/11/1998	Cambio intestazione quota	29/06/1998	XLII - 12		
			15/09/1999	Cambio intestazione quota	01/07/1999	XLIII - 10		
			12/02/2004	Intestazione quota	01/12/2003	XLVIII - 3		



**ELENCO DELLE CONCESSIONI DI COLTIVAZIONE ACCORDATE NELLA TERRAFERMA**

CODICE CONCESSIONE	DENOMINAZIONE DELLA CONCESSIONE	TITOLARI DELLA CONCESSIONE e relative quote di partecipazione (%)	PROVVEDIMENTI CONCERNENTI LA CONCESSIONE		PERIODO DI VIGENZA	SCADENZA	SUPERFICIE (Kmq)	UBICAZIONE DELLA CONCESSIONE					
			Data	Natura del provvedimento									
868	<b>MASSERIA PETRILLI</b>	INTERGAS PIU' (50) (r.u.) GAS PLUS ITALIANA (50)	21/05/1992	Conferimento	19/05/1990	XXXVI - 11	118,28	PUGLIA (118,28) Foggia					
			04/03/1994	Trasferimento quota	01/09/1993	XXXVIII - 4							
			04/03/1994	Ampliamento	04/03/1994	XXXVIII - 4							
			09/05/1996	Cambio intestazione quota	01/03/1996	XL - 6							
			14/06/1996	Trasferimento quota e nomina r.u.	01/01/1996	XL - 7							
			14/06/1996	Cambio intestazione quota	23/01/1996	XL - 7							
			09/05/2001	Trasferimento quota	14/09/2000	XLV - 6							
			30/10/2001	Trasferimento quota	02/07/2001	XLV - 11							
			05/04/2002	Trasferimento quota	29/11/2001	XLVI - 12							
			04/04/2003	Assunzione quota	26/11/2002	XLVII - 5							
			12/02/2004	Cambio intestazione quota	01/01/2004	XLVIII - 3							
20/07/2004	Cambio intestazione quota	18/05/2004	XLVIII - 8										
08/10/2004	Trasferimento quota	31/12/2002	XLVIII - 11										
30/06/2005	Trasferimento quota	26/04/2005	XLIX - 7										
869	<b>S. ANDREA</b>	INTERGAS PIU' (40) (r.u.) EDISON (50) PETROREP ITALIANA (10)	08/08/1992	Conferimento	08/08/1992	XXXVI - 12	164,32	VENETO (164,32) Treviso					
			02/09/1993	Trasferimento quota	01/08/1992	XXXVII - 10							
			02/09/1993	Cambio intestazione quota	04/11/1992	XXXVII - 10							
			14/06/1996	Trasferimento quota e nomina r.u.	01/01/1996	XL - 7							
			14/06/1996	Cambio intestazione quota	23/01/1996	XL - 7							
			05/04/2002	Trasferimento quota	29/11/2001	XLVI - 12							
			12/02/2004	Intestazione quota	01/12/2003	XLVIII - 3							
			30/06/2005	Trasferimento quota	26/04/2005	XLIX - 7							
			870	<b>MONTE VERDESE</b>	INTERGAS PIU' (60) (r.u.) GAS PLUS ITALIANA (30) PETROREP ITALIANA (10)	18/01/1993			Conferimento	28/06/1992	XXXVII - 4	60,02	BASILICATA (60,02) Matera
						09/05/1996			Cambio intestazione quota	01/03/1996	XL - 6		
						14/06/1996			Trasferimento quota e nomina r.u.	01/01/1996	XL - 7		
14/06/1996	Cambio intestazione quota	23/01/1996				XL - 7							
05/04/2002	Trasferimento quota	29/11/2001				XLVI - 12							
12/02/2004	Cambio intestazione quota	01/01/2004				XLVIII - 3							
20/07/2004	Cambio intestazione quota	18/05/2004				XLVIII - 8							
30/06/2005	Trasferimento quota	26/04/2005				XLIX - 7							
871	<b>CASA MAGGI</b>	TITOLARI DELLA CONCESSIONE e relative quote di partecipazione (%) GAS PLUS ITALIANA (100) (r.u.)				15/03/1993	Conferimento	26/10/1992	XXXVII - 4	4,98	MARCHE (4,98) Ancona		
						09/05/1996	Cambio intestazione quota	01/03/1996	XL - 6				
						27/09/1999	Assunzione quota	29/04/1999	XLIII - 11				
			12/02/2004	Cambio intestazione quota	01/01/2004	XLVIII - 3							
			20/07/2004	Cambio intestazione quota	18/05/2004	XLVIII - 8							

CODICE CONCESSIONE	DENOMINAZIONE DELLA CONCESSIONE	TITOLARI DELLA CONCESSIONE e relative quote di partecipazione (%)	PROVVEDIMENTI CONCERNENTI LA CONCESSIONE		PERIODO DI VIGENZA	SCADENZA	SUPERFICIE (Kmq)	UBICAZIONE DELLA CONCESSIONE
			Data	Natura del provvedimento				
874	<b>MASSERIA VIORANO</b>	GAS NATURAL VENDITA ITALIA (100) (r.u.)	16/07/1993	Conferimento	-	10/10/2019	41,61	BASILICATA (41,61) Matera
			12/11/1993	Trasferimento				
			09/05/1996	Cambio intestazione quota				
			22/01/1997	Cambio intestazione quota				
			23/01/1998	Trasferimento quota				
			23/01/1998	Assunzione quota				
			10/01/2000	Trasferimento quote				
			30/04/2002	Trasferimento				
			20/03/2003	Trasferimento				
			25/10/2006	Intestazione				
875	<b>MONTEGRANARO</b>	GAS PLUS ITALIANA (25) (r.u.) EDISON (50) ENI (25)	20/07/1993	Conferimento	-	09/11/2022	60,11	MARCHE (60,11) Macerata Ascoli Piceno
			13/02/1998	Cambio intestazione quota				
			23/11/1998	Cambio intestazione quota				
			15/09/1999	Cambio intestazione quota				
			20/03/2000	Cambio intestazione quota				
			20/04/2001	Cambio intestazione quota				
			18/09/2001	Trasferimento quota				
			12/02/2004	Intestazione quota				
			12/02/2004	Cambio intestazione quota				
			20/07/2004	Cambio intestazione				
876	<b>VALLE DEL ROVELLO</b>	TITOLARI DELLA CONCESSIONE e relative quote di partecipazione (%) METANO PUGLIA (100) (r.u.)	02/08/1993	Conferimento	-	20/11/2022	37,49	PUGLIA (37,49) Foggia
			17/06/1994	Trasferimento quote				
877	<b>MASSIGNANO</b>	TITOLARI DELLA CONCESSIONE e relative quote di partecipazione (%) EDISON (50) (r.u.) GAS PLUS ITALIANA (50)	20/07/1993	Conferimento	-	06/12/2022	85,96	MARCHI (85,96) Ascoli Piceno
			04/03/1994	Rettifica				
			09/05/1996	Cambio intestazione quota				
			23/11/1998	Cambio intestazione quota				
			15/09/1999	Cambio intestazione quota				
			20/03/2000	Cambio intestazione quota				
			20/04/2001	Cambio intestazione quota				
			18/09/2001	Trasferimento quota				
			12/02/2004	Intestazione quota				
			12/02/2004	Cambio intestazione quota				
20/07/2004	Cambio intestazione quota							

CODICE CONCESSIONE	DENOMINAZIONE DELLA CONCESSIONE	TITOLARI DELLA CONCESSIONE e relative quote di partecipazione (%)	PROVVEDIMENTI CONCERNENTI LA CONCESSIONE		PERIODO DI VIGENZA	SCADENZA	SUPERFICIE (Kmq)	UBICAZIONE DELLA CONCESSIONE
			Data	Natura del provvedimento				
878	<b>MONTEARDONE</b> Nota: Presentata istanza di ampliamento pubblicata nel B.U.I.G. - Anno XL - N. 9	INTERGAS PIU' (67) (r.u.) SVILUPPO RISORSE NATURALI (15) GAS DELLA CONCORDIA (11) PETROREP ITALIANA (7)	06/08/1993	Conferimento	Decorrenza	06/08/2023	63,74	EMILIA ROMAGNA (63,74) Parma
			24/01/1994	Modifica programma lavoro	XXXVII - 10			
			09/05/1996	Cambio intestazione quota	XXXVIII - 2			
			09/05/1996	Cambio intestazione quota	XL - 6			
			14/06/1996	Cambio intestazione quota	XL - 6			
			14/06/1996	Trasferimento quota e nomina r.u.	XL - 7			
			05/04/2002	Cambio intestazione quota	XL - 7			
			30/07/2002	Trasferimento quota	XLVI - 12			
			10/11/2003	Nomina r.u.	XLVI - 10			
			12/02/2004	Trasferimento quota	XLVII - 12			
20/07/2004	Cambio intestazione quota	XLVIII - 3						
30/06/2005	Cambio intestazione quota	XLVIII - 8						
30/06/2005	Trasferimento quota	XLIX - 7						
881	<b>FORNOVO DI TARO</b>	GAS PLUS ITALIANA (71,43) (r.u.) INTERGAS PIU' (21,43) PETROREP ITALIANA (7,14)	24/01/1994	Conferimento	Decorrenza	24/01/2024	12,5	EMILIA ROMAGNA (12,5) Parma
			09/05/1996	Cambio intestazione quota	XXXVIII - 2			
			09/05/1996	Cambio intestazione quota	XL - 6			
			14/06/1996	Trasferimento quota	XL - 6			
			14/06/1996	Trasferimento quota	XL - 7			
			05/04/2002	Cambio intestazione quota	XL - 7			
			12/02/2004	Trasferimento quota	XLVI - 12			
			20/07/2004	Cambio intestazione quota	XLVIII - 3			
			30/06/2005	Cambio intestazione quota	XLVIII - 8			
			30/06/2005	Trasferimento quota	XLIX - 7			
884	<b>BOMBIANA</b>	LAZZI GAS (100) (r.u.)	09/08/1994	Conferimento	Decorrenza	09/08/2024	16,17	EMILIA ROMAGNA (16,17) Bologna
					XXXVIII - 9			
885	<b>LUCERA</b> Nota: Presentata istanza di proroga pubblicata nel B.U.I.G. Anno L - N. 9.	GAS PLUS ITALIANA (81,6) (r.u.) INTERGAS PIU' (13,6) EDISON (4,8)	30/12/1994	Unificazione	Decorrenza	31/07/2007	155,86	PUGLIA (155,86) Foggia
			24/01/1996	Modifica programma lavoro	01/01/1995			
			09/05/1996	Cambio intestazione quota	XXXIX - 1			
			14/06/1996	Trasferimento quota	XL - 2			
			14/06/1996	Trasferimento quota	XL - 6			
			14/06/1996	Cambio intestazione quota	XL - 7			
			12/03/1997	Modifica programma sviluppo	XL - 7			
			05/04/2002	Trasferimento quota	XLI - 4			
			12/02/2004	Intestazione quota	XLVI - 12			
			12/02/2004	Cambio intestazione quota	XLVII - 3			
20/07/2004	Cambio intestazione quota	XLVIII - 3						
30/06/2005	Trasferimento quota	XLVIII - 8						
30/06/2005	Trasferimento quota	XLIX - 7						
886	<b>MANARA</b>	ENI (100) (r.u.)	18/09/1997	Attribuzione	Decorrenza	01/01/2017	54,13	EMILIA ROMAGNA (48,18) Ferrara ZONA A (5,95)
					XLI - 10			
888	<b>POMPOSA</b>	ENI (100) (r.u.)	18/09/1997	Attribuzione	Decorrenza	01/01/2017	55,21	EMILIA ROMAGNA (55,21) Ferrara
					XLI - 10			

CODICE	DENOMINAZIONE DELLA CONCESSIONE	TITOLARI DELLA CONCESSIONE e relative quote di partecipazione (%)	PROVVEDIMENTI CONCERNENTI LA CONCESSIONE		PERIODO DI VIGENZA	SCADENZA	SUPERFICIE (Kmq)	UBICAZIONE DELLA CONCESSIONE
			Data	Natura del provvedimento				
889	<b>CASTEGGIO</b>	GAS PLUS ITALIANA (100) (r.u.)	20/10/1997	Attribuzione	-	01/01/2017	65,7	LOMBARDIA (65,7) Pavia
			26/04/2001	Trasferimento				
			12/02/2004	Cambio intestazione				
20/07/2004	Cambio intestazione	18/05/2004	XLVIII - 8					
890	<b>CAVIAGA</b>	ENI (100) (r.u.)	20/10/1997	Attribuzione	-	01/01/2012	113,87	LOMBARDIA (113,87) Lodi Cremona
			21/10/2003	Proroga				
891	<b>CIGNONE</b>	ENI (100) (r.u.)	20/10/1997	Attribuzione	-	01/01/2017	135,59	LOMBARDIA (135,59) Cremona Brescia
			06/11/2001	Conferma				
892	<b>CORTEMAGGIORE</b>	ENI (100) (r.u.)	20/10/1997	Attribuzione	-	01/01/2017	146,03	EMILIA ROMAGNA (144,83) Piacenza Parma LOMBARDIA (1,2) Cremona
			15/10/2001	Conferma				
894	<b>PONTETIDONE</b>	GAS PLUS ITALIANA (100) (r.u.)	20/10/1997	Attribuzione	-	01/01/2017	58,35	EMILIA ROMAGNA (56,05) Piacenza LOMBARDIA (2,3) Pavia
			01/06/1998	Trasferimento				
12/02/2004	Cambio intestazione	01/01/2004	XLVIII - 3					
20/07/2004	Cambio intestazione	18/05/2004	XLVIII - 8					
897	<b>SORESINA</b>	ENI (100) (r.u.)	20/10/1997	Attribuzione	-	01/01/2017	84,82	LOMBARDIA (84,82) Lodi Cremona
			20/10/1997	Attribuzione				
899	<b>VECOVATO</b> Nota: Presentata istanza di proroga pubblicata nel B.U.I.G. Anno L - N. 1.	ENI (100) (r.u.)	20/10/1997	Attribuzione	-	01/01/2007	29,13	LOMBARDIA (29,13) Cremona
			08/05/2002	Proroga				
08/05/2002	Approvazione programma lavoro	08/05/2002	XLVI - 6					
900	<b>VILLAFORTUNA-TRECASTE</b>	ENI (100) (r.u.)	17/02/1998	Attribuzione	-	01/01/2017	142,41	PIEMONTE (77,71) Novara LOMBARDIA (64,7) Milano
			17/02/1998	Attribuzione				
902	<b>DOSSO DEGLI ANGELI</b>	ENI (100) (r.u.)	23/02/1998	Attribuzione	-	01/01/2017	118,46	EMILIA ROMAGNA (118,46) Ravenna Ferrara
			23/02/1998	Attribuzione				

CODICE	DENOMINAZIONE DELLA CONCESSIONE	TITOLARI DELLA CONCESSIONE e relative quote di partecipazione (%)	PROVVEDIMENTI CONCERNENTI LA CONCESSIONE		PERIODO DI VIGENZA	SCADENZA	SUPERFICIE (Kmq)	UBICAZIONE DELLA CONCESSIONE
			Data	Natura del provvedimento				
904	<b>GAGGIANO</b> Nota: Presentata istanza di proroga pubblicata nel B.U.I.G. Anno L - N. 1.	ENI (100) (r.u.)	17/03/1998	Attribuzione	-	01/01/2017	101,64	LOMBARDIA (101,64) Pavia Milano
905	<b>BAGNOLO MELLA</b>	ENI (100) (r.u.)	21/04/1998	Attribuzione	-	01/01/2017	60,43	LOMBARDIA (60,43) Brescia
906	<b>SAN GERVASIO</b>	ENI (100) (r.u.)	21/04/1998	Attribuzione	-	01/01/2017	77,45	LOMBARDIA (77,45) Brescia
908	<b>OVANENGO</b>	ENI (100) (r.u.)	22/05/1998	Attribuzione	-	01/01/2017	41,11	LOMBARDIA (41,11) Brescia
910	<b>CANONICA</b> Nota: Presentata istanza di proroga pubblicata nel B.U.I.G. - Anno XLV - N. 8	ENI (100) (r.u.)	18/06/1998	Attribuzione	-	01/01/2002	53,02	LOMBARDIA (53,02) Milano Bergamo
911	<b>PESSANO</b>	ENI (100) (r.u.)	18/06/1998	Attribuzione	-	01/01/2012	57,85	LOMBARDIA (57,85) Milano
913	<b>SETTALA</b>	ENI (100) (r.u.)	18/06/1998 15/10/2001	Attribuzione Conferma	-	01/01/2017	84,55	LOMBARDIA (84,55) Milano Lodi
914	<b>SPILAMBERTO</b>	ENI (100) (r.u.)	08/06/1998	Attribuzione	-	01/01/2017	139,82	EMILIA ROMAGNA (139,82) Modena Bologna
915	<b>MIRANDOLA</b>	ENI (100) (r.u.)	15/06/1998	Attribuzione	-	01/01/2017	121,96	EMILIA ROMAGNA (121,66) Reggio Emilia Modena LOMBARDIA (0,3) Mantova
916	<b>PORTO CORSINI TERRA</b>	ENI (100) (r.u.)	15/06/1998	Attribuzione	-	01/01/2017	56,65	EMILIA ROMAGNA (56,65) Ravenna

CODICE	DENOMINAZIONE DELLA CONCESSIONE	TITOLARI DELLA CONCESSIONE e relative quote di partecipazione (%)	PROVVEDIMENTI CONCERNENTI LA CONCESSIONE		PERIODO DI VIGENZA	SCADENZA	SUPERFICIE (Kmq)	UBICAZIONE DELLA CONCESSIONE
			Data	Natura del provvedimento				
917	<b>RAVENNA TERRA</b>	ENI (100) (r.u.)	15/06/1998	Attribuzione	01/01/1997 XLII - 6	01/01/2012	98,28	EMILIA ROMAGNA (98,28) Ravenna
918	<b>RECOVATO</b>	GAS PLUS ITALIANA (100) (r.u.)	15/06/1998 26/04/2001 12/02/2004 20/07/2004	Attribuzione Trasferimento Cambio intestazione Cambio intestazione	01/01/1997 XLII - 6 26/02/2001 XLV - 5 01/01/2004 XLVIII - 3 18/05/2004 XLVIII - 8	01/01/2017	36,75	EMILIA ROMAGNA (36,75) Modena Bologna
919	<b>RIVALTA</b> Nota: Presentata istanza di proroga pubblicata nel B.U.I.G. - Anno XLV - N. 1	ENI (100) (r.u.)	15/06/1998	Attribuzione	01/01/1997 XLII - 6	01/01/2002	19,59	EMILIA ROMAGNA (19,59) Reggio Emilia
920	<b>SAN POTITO</b> Nota: Presentata istanza di proroga pubblicata nel B.U.I.G. Anno L - N. 1.	ENI (100) (r.u.)	15/06/1998 10/03/2004	Attribuzione Proroga	01/01/1997 XLII - 6 01/01/2002 XLVIII - 4	01/01/2007	73,78	EMILIA ROMAGNA (73,78) Ravenna
921	<b>TRESIGALLO</b> Nota: Presentata istanza di rinuncia pubblicata nel B.U.I.G. Anno XLVIII - N. 9.	ENI (100) (r.u.)	15/10/2001	Conferma	15/10/2001 XLV - 11	01/01/2017	100,15	EMILIA ROMAGNA (100,15) Ferrara
922	<b>ALFONSINE</b>	ENI (100) (r.u.)	18/06/1998 27/09/2001	Attribuzione Conferma	01/01/1997 XLII - 6 27/09/2001 XLV - 10	01/01/2017	85,88	EMILIA ROMAGNA (85,88) Ravenna
924	<b>SANTERNO</b>	ENI (100) (r.u.)	18/06/1998	Attribuzione	01/01/1997 XLII - 6	01/01/2017	39,39	EMILIA ROMAGNA (39,39) Ravenna Bologna
926	<b>PIETRAMALA</b> Nota: Presentata istanza di proroga pubblicata nel B.U.I.G. Anno XLIX - N. 7.	SIM (100) (r.u.)	04/08/1999	Unificazione	04/08/1999 XLIII - 9	15/01/2006	27,16	TOSCANA (21,86) Firenze EMILIA ROMAGNA (5,3) Bologna
927	<b>RECOLETA</b>	GAS PLUS ITALIANA (100) (r.u.)	08/09/1999 12/02/2004 20/07/2004	Conferimento Cambio intestazione Cambio intestazione	08/09/1999 XLIII - 10 01/01/2004 XLVIII - 3 18/05/2004 XLVIII - 8	08/09/2019	44,62	UBICAZIONE DELLA CONCESSIONE BA SICILICATA (44,62) Matera



CODICE CONCESSIONE	DENOMINAZIONE DELLA CONCESSIONE	TITOLARI DELLA CONCESSIONE e relative quote di partecipazione (%)	PROVEDIMENTI CONCERNENTI LA CONCESSIONE		PERIODO DI VIGENZA	SCADENZA	SUPERFICIE (Kmq)	UBICAZIONE DELLA CONCESSIONE	
			Data	Natura del provvedimento					
928	<b>GORGOGNONE</b>	TOTAL ITALIA (50) (r.u.) SHELL ITALIA E & P (25) MOBIL OIL ITALIANA (25)	19/11/1999	Unificazione	-	14/07/2013	290,59	BASILICATA (290,59) Potenza Matera	
			16/03/2000	Approvazione nuovo programma di ricerca					
			20/03/2000	Cambio intestazione quota					
			29/11/2000	Cambio intestazione quota					
			20/04/2001	Cambio intestazione quota					
			15/11/2002	Trasferimento quota e nomina r.u.					
			05/06/2003	Cambio intestazione quota					
			16/07/2003	Cambio intestazione quota					
			12/02/2004	Cambio intestazione quota					
			19/11/1999	Decorrenza					XLIII - 12
16/03/2000	Decorrenza	XLIV - 5							
01/01/2000	Decorrenza	XLIV - 4							
03/03/2000	Decorrenza	XLIV - 12							
01/10/2000	Decorrenza	XLV - 5							
01/08/2002	Decorrenza	XLVI - 12							
01/05/2003	Decorrenza	XLVII - 7							
26/05/2003	Decorrenza	XLVII - 8							
31/12/2003	Decorrenza	XLVIII - 3							
930	<b>MIGLIANICO</b>	ENI (100) (r.u.)	19/04/2002	Natura del provvedimento	1° periodo	19/04/2022	29,3	ABRUZZO (29,3) Chieti	
			06/07/2005	Conferimento					
			06/07/2005	Modifica programma lavoro					
19/04/2002	Decorrenza	XLVI - 5							
06/07/2005	Decorrenza	XLIX - 8							
931	<b>QUARTO</b>	ENI (66,6666666666667) (r.u.) EDISON (33,3333333333333)	12/01/2004	Natura del provvedimento	1° periodo	12/01/2024	58,42	EMILIA ROMAGNA (58,42) Piacenza	
			12/01/2004	Conferimento					
			12/01/2004	Decorrenza					XLVIII - 2
			12/02/2004	Intestazione quota					XLVIII - 3
12/01/2004	Decorrenza	XLVIII - 2							
12/01/2004	Decorrenza	XLVIII - 3							
932	<b>VAL D'AGRI</b>	ENI (66) (r.u.) SHELL ITALIA E & P (34)	28/12/2005	Natura del provvedimento	-	26/10/2019	660,15	BASILICATA (660,15) Potenza	
			28/12/2005	Unificazione					
			28/12/2005	Decorrenza					L - 1

## CONCESSIONI DI COLTIVAZIONE ACCORDATE NEL SOTTOFONDO MARINO

Leggi 21 luglio 1967, n. 613 e successive modificazioni, 9 gennaio 1991, n. 9 e Decreto Legislativo 25 novembre 1996, n. 625

Nel sottofondo marino sono vigenti n. 67 CONCESSIONI DI COLTIVAZIONE per complessivi 9444,35 Km<sup>q</sup>

Zona marina	Numero concessioni	Superficie (Km <sup>q</sup> )
EMILIA ROMAGNA	0	15,00
ZONA A	37	4.066,79
ZONA B	20	3.421,93
ZONA C	4	1.168,55
ZONA D	3	153,41
ZONA F	3	618,67

Nota:

Nel caso di titoli afferenti a due o più zone fittime, a ciascuna di tali zone viene attribuita la parte di area del titolo minerario ad essa afferente e l'unità mineraria viene attribuita alla zona cui compete la parte maggiore dell'area del titolo medesimo

CODICE CONCESSIONE	DENOMINAZIONE DELLA CONCESSIONE	TITOLARI DELLA CONCESSIONE e relative quote di partecipazione (%)	PROVVEDIMENTI CONCERNENTI LA CONCESSIONE		PERIODO DI VIGENZA	SCADENZA	SUPERFICIE (Kmq)	UBICAZIONE DELLA CONCESSIONE
			Data	Natura del provvedimento				
952	<b>CERVIA MARE</b>	ENI (100) (r.u.)	24/02/1967	Conferimento	-	12/09/2011	30	ZONA A (30)
			12/03/1968	Conferimento				
			31/07/1986	Approvazione piano sviluppo				
			24/03/1992	Approvazione nuovo piano sviluppo				
			26/08/1996	Proroga				
			13/02/1998	Cambio intestazione				
20/02/2001	Modifica programma sviluppo							
23/08/2006	Proroga							
953	<b>FASCIA CERVIA MARE</b> Nota: Presentata istanza di proroga pubblicata nel B.U.I.G. Anno L - N. 9.	ENI (100) (r.u.)	01/08/1967	Conferimento	-	01/08/2007	27.0196	ZONA A (27,0196)
			12/03/1968	Conferimento				
			31/07/1986	Approvazione piano sviluppo				
			24/03/1992	Approvazione nuovo piano sviluppo				
			21/11/1997	Proroga				
			13/02/1998	Cambio intestazione				
20/02/2001	Modifica programma sviluppo							
954	<b>B.C 1.LF</b> Nota: Presentata istanza di riconoscimento della marginalità economica pubblicata nel B.U.I.G. Anno L - N. 1.	EDISON (95) (r.u.) GAS PLUS ITALIANA (5)	27/08/1970	Conferimento	-	27/08/2010	93,19	ZONA B (93,19)
			02/09/1974	Ampliamento				
			19/04/1979	Cambio intestazione quota				
			04/08/1993	Cambio intestazione quota				
			09/05/1996	Cambio intestazione quota				
			09/05/1996	Cambio intestazione quota				
23/11/1998	Cambio intestazione quota							
15/09/1999	Cambio intestazione quota							
31/05/2001	Proroga							
12/02/2004	Cambio intestazione quota							
12/02/2004	Cambio intestazione quota							
20/07/2004	Cambio intestazione quota							
955	<b>C.C 1.AG</b> Nota: Presentata istanza di proroga pubblicata nel B.U.I.G. Anno L - N. 9.	ENI MEDITERRANEA IDROCARBURI (100) (r.u.)	06/10/1970	Rinnovo	-	18/08/2007	79,91	ZONA C (79,91)
			02/09/1996	Modifica programma lavoro				
			28/04/1997	Proroga				
			22/07/1997	Approvazione nuovo piano sviluppo				
			13/02/1998	Cambio intestazione				
			03/10/2005	Trasferimento				
956	<b>A.C 1.AG</b>	ENI (100) (r.u.)	02/12/1970	Conferimento	-	13/09/2010	152,94	ZONA A (152,94)
			06/08/1993	Approvazione nuovo piano sviluppo				
			20/09/1996	Modifica programma sviluppo				
			13/02/1998	Cambio intestazione				
			23/05/2001	Proroga				
			07/06/2001	Modifica programma sviluppo				

CODICE CONCESSIONE	DENOMINAZIONE DELLA CONCESSIONE	TITOLARI DELLA CONCESSIONE e relative quote di partecipazione (%)	PROVVEDIMENTI CONCERNENTI LA CONCESSIONE		PERIODO DI VIGENZA	SCADENZA	SUPERFICIE (Kmq)	UBICAZIONE DELLA CONCESSIONE
			Data	Natura del provvedimento				
957	<b>B.C.2.LF</b>	EDISON (95) (r.u.) (GAS PLUS ITALIANA (5))	02/12/1970	Conferimento	-	02/12/2010	38,07	ZONA B (38,07)
			24/04/1979	Cambio intestazione quota				
			04/08/1993	Cambio intestazione quota				
			09/05/1996	Cambio intestazione quota				
			09/05/1996	Cambio intestazione quota				
			23/11/1998	Cambio intestazione quota				
			15/09/1999	Cambio intestazione quota				
			31/05/2001	Proroga				
			12/02/2004	Cambio intestazione quota				
			20/07/2004	Cambio intestazione quota				
958	<b>A.C.2.AS</b>	ENI (100) (r.u.)	03/12/1970	Conferimento	-	03/12/2010	54,56	ZONA A (54,56)
			10/03/1971	Trasferimento quota				
			13/02/1998	Cambio intestazione				
			13/06/2001	Proroga				
959	<b>A.C.3.AS</b>	ENI (100) (r.u.)	03/12/1970	Conferimento	-	03/12/2010	23,476	ZONA A (23,476)
			10/03/1971	Trasferimento quota				
			06/08/1993	Approvazione nuovo piano sviluppo				
			20/09/1996	Modifica programma sviluppo				
			13/02/1998	Cambio intestazione				
			13/06/2001	Proroga				
960	<b>A.C.4.AS</b>	ENI (100) (r.u.)	15/03/1973	Conferimento	-	15/03/2013	23,87	ZONA A (23,87)
			07/07/1973	Trasferimento quota				
			31/07/1986	Approvazione piano sviluppo				
			24/03/1992	Approvazione nuovo piano sviluppo				
			13/02/1998	Cambio intestazione				
			20/02/2001	Modifica programma sviluppo				
			27/11/2003	Proroga				
961	<b>B.C.3.AS</b>	ENI (100) (r.u.)	07/07/1973	Conferimento	-	07/07/2013	221,69	ZONA B (221,69)
			30/10/1974	Trasferimento quota				
			07/02/1976	Trasferimento quota				
			14/12/1981	Ampliamento				
			31/07/1986	Modifica programma lavoro				
			13/02/1998	Cambio intestazione				
			04/12/1998	Approvazione programma sviluppo ed esplorazione				
			23/10/2000	approvazione programma sviluppo e perforazione				
			12/05/2003	Proroga				

CODICE	DENOMINAZIONE DELLA CONCESSIONE	TITOLARI DELLA CONCESSIONE e relative quote di partecipazione (%)	PROVVEDIMENTI CONCERNENTI LA CONCESSIONE		PERIODO DI VIGENZA	SCADENZA	SUPERFICIE (Kmq)	UBICAZIONE DELLA CONCESSIONE
			Data	Natura del provvedimento				
962	<b>B.C 4.AS</b> Nota: Presentata istanza di proroga pubblicata nel B.U.I.G. Anno XLVI - N. 8.	ENI (100) (r.u.)	07/07/1973	Conferimento	-	07/07/2013	147,17	ZONA B (147,17)
			30/10/1974	Trasferimento quota				
			07/02/1976	Trasferimento quota				
			13/02/1998	Cambio intestazione				
			07/04/2003	Proroga				
963	<b>D.C 1.AG</b>	ENI (100) (r.u.)	07/07/1973	Conferimento	-	07/07/2013	68,42	ZONA D (68,42)
			05/07/1994	Aggiornamento programma lavoro				
			13/02/1998	Cambio intestazione				
			11/02/2003	Proroga				
964	<b>A.C 5.AV</b>	ENI (100) (r.u.)	03/03/1974	Conferimento	-	03/03/2014	19,16	ZONA A (19,16)
			23/07/1975	Trasferimento quota				
			09/04/1976	Trasferimento quota				
			30/06/1980	Trasferimento quota				
			04/03/1996	Modifica programma lavoro				
			13/02/1998	Cambio intestazione				
			03/12/2004	Proroga				
965	<b>A.C 7.AS</b>	ENI (100) (r.u.)	12/11/1974	Conferimento	-	12/11/2014	210,16	ZONA A (210,16)
			07/02/1976	Trasferimento quota				
			26/06/1981	Ampliamento				
			20/11/1985	Modifica programma lavoro				
			13/02/1998	Cambio intestazione				
			25/01/1999	Modifica programma sviluppo				
			10/05/2004	Proroga				
966	<b>B.C 5.AS</b>	ENI (100) (r.u.)	12/11/1974	Conferimento	-	12/11/2014	98,35	ZONA B (98,35)
			07/02/1976	Trasferimento quota				
			05/10/1996	Modifica programma lavoro				
			13/02/1998	Cambio intestazione				
			03/12/2004	Proroga				
967	<b>A.C 6.AS</b>	ENI (100) (r.u.)	12/11/1974	Conferimento	-	12/11/2014	33,37	ZONA A (33,37)
			07/02/1976	Trasferimento quota				
			13/02/1998	Cambio intestazione				
			03/12/2004	Proroga				

**ELENCO DELLE CONCESSIONI DI COLTIVAZIONE ACCORDATE NEL SOTTOFONDO MARINO**

CODICE CONCESSIONE	DENOMINAZIONE DELLA CONCESSIONE	TITOLARI DELLA CONCESSIONE e relative quote di partecipazione (%)	PROVVEDIMENTI CONCERNENTI LA CONCESSIONE		PERIODO DI VIGENZA	SCADENZA	SUPERFICIE (Kmq)	UBICAZIONE DELLA CONCESSIONE
			Data	Natura del provvedimento				
968	<b>B.C.7.LF</b> Nota: Presentata istanza di unificazione con la concessione «Fiume TENNA» pubblicata nel B.U.I.G. - Anno XX - N. 6.	EDISON (95) (r.u.) GAS PLUS ITALIANA (5)	20/05/1975	Conferimento	XIX - 9	29/05/2014	201	ZONA B (201)
			19/04/1979	Cambio intestazione quota	XXII - 8			
			07/04/1989	Trasferimento quota	XXXIII - 11			
			04/08/1993	Cambio intestazione quota	XXVII - 10			
			04/03/1994	Trasferimento quota	XXXVIII - 4			
			04/03/1994	Sospensione attività di sviluppo	XXXVIII - 4			
			18/03/1996	Proroga sospensione attività di sviluppo	XL - 4			
			09/05/1996	Cambio intestazione quota	XL - 6			
			09/05/1996	Cambio intestazione quota	XL - 6			
			30/04/1997	Modifica programma sviluppo	XLI - 5			
			23/11/1998	Cambio intestazione quota	XLII - 12			
			15/09/1999	Cambio intestazione quota	XLIII - 10			
			12/02/2004	Cambio intestazione quota	XLVIII - 3			
			12/02/2004	Cambio intestazione quota	XLVIII - 3			
			27/05/2004	Proroga	XLVIII - 6			
			20/07/2004	Cambio intestazione quota	XLVIII - 8			

CODICE CONCESSIONE	DENOMINAZIONE DELLA CONCESSIONE	TITOLARI DELLA CONCESSIONE e relative quote di partecipazione (%)	PROVVEDIMENTI CONCERNENTI LA CONCESSIONE		PERIODO DI VIGENZA	SCADENZA	SUPERFICIE (Kmq)	UBICAZIONE DELLA CONCESSIONE
			Data	Natura del provvedimento				
970	<b>A.C.8.ME</b>	ENI (81) (r.u.) EDISON (19)	05/11/1975	Conferimento	XX - 1	-	51,27	ZONA A (51,27)
			10/06/1976	Rettifica	XX - 8			
			24/11/1978	Trasferimento quota	XXXIII - 7			
			16/12/1980	Estensione titolarità	XXV - 4			
			26/04/1983	Cambio intestazione quota	XXVII - 8			
			25/10/1983	Cambio intestazione quota	XXX - 4			
			31/07/1986	Cambio intestazione quota	XXXI - 2			
			19/01/1987	Modifica programma lavoro	XXXI - 8			
			20/07/1987	Trasferimento quota	XXXII - 4			
			08/11/1988	Cambio intestazione quota	XXXIII - 7			
			08/08/1991	Trasferimento quota	XXXVI - 6			
			12/05/1992	Cambio intestazione quota	XXXVI - 11			
			02/09/1993	Trasferimento quota	XXXVII - 10			
			02/09/1993	Cambio intestazione quota	XXXVII - 10			
			09/05/1996	Cambio intestazione quota	XL - 6			
			06/03/1997	Trasferimento quota	XLI - 4			
			06/03/1997	Rideterminazione	XLI - 4			
			13/02/1998	Cambio intestazione quota	XLII - 3			
			25/03/1998	Modifica programma sviluppo	XLII - 4			
			20/03/2000	Cambio intestazione quota	XLIV - 4			
			20/04/2001	Cambio intestazione quota	XLV - 5			
			18/09/2001	Trasferimento quota	XLV - 10			
			12/02/2004	Intestazione quota	XLVIII - 3			
			28/11/2005	Proroga	XLIX - 12			
			28/11/2005	Approvazione nuovo programma lavoro	XLIX - 12			



CODICE CONCESSIONE	DENOMINAZIONE DELLA CONCESSIONE	TITOLARI DELLA CONCESSIONE e relative quote di partecipazione (%)	PROVEDIMENTI CONCERNENTI LA CONCESSIONE		PERIODO DI VIGENZA	SCADENZA	SUPERFICIE (Kmq)	UBICAZIONE DELLA CONCESSIONE
			Data	Natura del provvedimento				
971	<b>B.C.8.LF</b>	EDISON (61,7175) (r.u.) ENI (38,2825)	09/03/1978	Decorrenza	XXII - 7	09/03/2008	369,62	ZONA B (369,62)
			20/11/1978	Conferimento	XXII - 3			
			16/07/1979	Trasferimento quota	XXII - 9			
			13/09/1982	Cambio intestazione quota	XXVI - 12			
			04/04/1984	Trasferimento quota	XXVIII - 7			
			08/05/1984	Modifica programma lavoro	XXVIII - 10			
			20/11/1985	Trasferimento quota	XXX - 4			
			15/04/1987	Approvazione programma definitivo	XXXI - 11			
			03/07/1989	Trasferimento quota	XXXIII - 11			
			29/06/1990	Modifica programma lavoro	XXXVI - 6			
			09/09/1991	Approvazione nuovo programma lavoro	XXXVI - 6			
			04/08/1993	Approvazione nuovo programma di sviluppo e ricerca	XXXVII - 10			
			13/02/1998	Cambio intestazione quota	XLII - 3			
23/11/1998	Cambio intestazione quota	XLII - 12						
15/09/1999	Cambio intestazione quota	XLIII - 10						
12/02/2004	Cambio intestazione quota	XLVIII - 3						
972	<b>D.C.2.AG</b>	ENI (100) (r.u.)	24/07/1978	Decorrenza	XXII - 10	24/07/2008	44,35	ZONA D (44,35)
			15/07/1997	Conferimento	XXII - 10			
			13/02/1998	Integrazione programma lavoro	XXII - 10			
973	<b>B.C.9.AS</b>	ENI (66,666667) (r.u.) EDISON (33,333333)	15/07/1997	Integrazione programma lavoro	XXII - 8	-	262,86	ZONA B (262,86)
			13/02/1998	Cambio intestazione quota	XXII - 8			
			12/02/2004	Cambio intestazione quota	XXII - 3			
			20/11/1978	Decorrenza	XXIII - 2			
			06/10/1992	Conferimento	XXIII - 2			
			02/09/1993	Trasferimento quota	XXXVII - 10			
			13/02/1998	Cambio intestazione quota	XXXVII - 10			
			12/02/2004	Cambio intestazione quota	XXXVII - 10			
			01/01/1998	Intestazione quota	XLII - 3			
			01/12/2003	Intestazione quota	XLVIII - 3			
974	<b>C.C.2.AS</b> Nota: Presentata istanza di rinuncia pubblicata nel B.U.I.G. - Anno XLVIII - N. 3.	ENI (100) (r.u.)	31/07/1979	Decorrenza	XXIII - 11	-	509,04	ZONA C (509,04)
			30/03/1992	Conferimento	XXIII - 11			
			30/03/1992	Assunzione quota	XXXVI - 12			
			13/02/1998	Riduzione e modifica programma lavoro	XXXVI - 12			
975	<b>C.C.3.AG</b>	ENI MEDITERRANEA IDROCARBURI (100) (r.u.)	13/06/1980	Decorrenza	XXIV - 11	-	394,8	ZONA C (394,8)
			14/03/1989	Conferimento	XXIV - 11			
			08/05/1996	Modifica programma lavoro	XXXIII - 11			
			22/07/1997	Modifica programma lavoro	XL - 6			
			22/07/1997	Approvazione nuovo programma di esplorazione	XXI - 8			
			13/02/1998	Cambio intestazione	XLII - 3			
			12/07/2005	Trasferimento	XLIX - 8			
			20/10/2005	Modifica programma lavoro	XLIX - 10			
			20/10/2005	Modifica programma lavoro	XLIX - 10			

ELENCO DELLE CONCESSIONI DI COLTIVAZIONE ACCORDATE NEL SOTTOFONDO MARINO

CODICE	DENOMINAZIONE DELLA CONCESSIONE	TITOLARI DELLA CONCESSIONE e relative quote di partecipazione (%)	PROVVEDIMENTI CONCERNENTI LA CONCESSIONE		PERIODO DI VIGENZA	SCADENZA	SUPERFICIE (Kmq)	UBICAZIONE DELLA CONCESSIONE
			Data	Natura del provvedimento				
976	<b>D.C.3.AG</b> Nota: Presentata istanza di rinuncia pubblicata nel B.U.I.G. Anno XLVIII - N. 11.	ENI (100) (r.u.)	16/12/1980	Conferimento	16/12/1980	16/12/2010	47,84	ZONA D (23,74)
			05/06/1995	Sospensione attività di sviluppo e produzione	05/06/1995	XXXIX - 7		ZONA F (24,1)
			23/06/1997	Proroga sosp. attività di sviluppo e produzione	31/12/1996	XLI - 7		
			13/02/1998	Cambio intestazione	01/01/1998	XLII - 3		
977	<b>B.C10.AS</b>	ENI (51) (r.u.) EDISON (49)	16/12/1980	Conferimento	27/05/1980	27/05/2010	216,85	ZONA B (216,85)
			07/07/1989	Approvazione integrazione programma	07/07/1989	XXXIV - 2		
			06/10/1992	Trasferimento quota	18/03/1992	XXXVII - 10		
			02/09/1993	Cambio intestazione quota	04/11/1992	XXXVII - 10		
			13/02/1998	Cambio intestazione quota	01/01/1998	XLII - 3		
12/02/2004	Intestazione quota	01/12/2003	XLVIII - 3					
978	<b>A.C.9.AG</b>	ENI (100) (r.u.)	26/06/1981	Conferimento	23/10/1979	23/10/2009	138,59	ZONA A (138,59)
			13/02/1998	Cambio intestazione	01/01/1998	XLII - 3		
979	<b>B.C11.AS</b>	ENI (51) (r.u.) EDISON (49)	26/06/1981	Conferimento	26/06/1981	26/06/2011	177,59	ZONA B (177,59)
			06/10/1992	Trasferimento quota	18/03/1992	XXXVII - 10		
			02/09/1993	Cambio intestazione quota	04/11/1992	XXXVII - 10		
			13/02/1998	Cambio intestazione quota	01/01/1998	XLII - 3		
			12/02/2004	Intestazione quota	01/12/2003	XLVIII - 3		
980	<b>A.C10.AG</b>	ENI (100) (r.u.)	26/06/1981	Conferimento	23/10/1979	23/10/2009	76,95	ZONA A (76,95)
			25/10/1985	Modifica programma lavoro	25/10/1985	XXX - 4		
			13/02/1998	Cambio intestazione	01/01/1998	XLII - 3		
981	<b>A.C11.AG</b>	ENI (90) (r.u.) ALUMIX (10)	26/06/1981	Conferimento	23/10/1979	23/10/2009	154,69	ZONA A (154,69)
			27/12/1983	Estensione titolarità	27/12/1983	XXVIII - 3		
			25/10/1985	Modifica programma lavoro	25/10/1985	XXX - 4		
			04/07/1989	Trasferimento quota	04/07/1989	XXXIII - 11		
			13/02/1998	Cambio intestazione quota	01/01/1998	XLII - 3		
04/07/2001	Cambio intestazione quota	01/11/1991	XLV - 8					
983	<b>D.C.4.AG</b>	ENI (100) (r.u.)	13/09/1982	Conferimento	31/03/1981	31/03/2011	16,9	ZONA D (16,9)
			05/07/1994	Aggiornamento programma lavoro	05/07/1994	XXXVIII - 8		
			13/02/1998	Cambio intestazione	01/01/1998	XLII - 3		
984	<b>A.C12.AG</b>	ENI (100) (r.u.)	13/09/1982	Conferimento	23/10/1979	23/10/2009	143,75	ZONA A (143,75)
			20/01/1987	Modifica programma lavoro	20/01/1987	XXXI - 5		
			17/06/1994	Approvazione nuovo programma di ricerca	17/06/1994	XXXVIII - 8		
			13/02/1998	Cambio intestazione	01/01/1998	XLII - 3		

CODICE CONCESSIONE	DENOMINAZIONE DELLA CONCESSIONE	TITOLARI DELLA CONCESSIONE e relative quote di partecipazione (%)	PROVVEDIMENTI CONCERNENTI LA CONCESSIONE		PERIODO DI VIGENZA	SCADENZA	SUPERFICIE (Kmq)	UBICAZIONE DELLA CONCESSIONE							
			Data	Natura del provvedimento											
985	<b>A.C13-AS</b>	ENI (51) (r.u.) EDISON (49)	13/09/1982	Conferimento	23/10/1979	XXVI - 12	135.97	ZONA A (135,97)							
			06/12/1992	Trasferimento quota	18/03/1992	XXVII - 10									
			02/09/1993	Cambio intestazione quota	04/11/1992	XXXVII - 10									
			17/06/1994	Modifica programma lavoro	17/06/1994	XXXVIII - 7									
			13/02/1998	Cambio intestazione quota	01/01/1998	XLII - 3									
12/02/2004	Intestazione quota	01/12/2003	XLVIII - 3												
986	<b>B.C13-AS</b>	ENI (51) (r.u.) EDISON (49)	PROVVEDIMENTI CONCERNENTI LA CONCESSIONE		-	-	395.52	ZONA B (395,52)							
			Data	Natura del provvedimento					Decorrenza	Publicazione					
			13/09/1982	Conferimento					27/05/1980	XXVI - 12					
			06/10/1992	Trasferimento quota					18/03/1992	XXXVII - 10					
			02/09/1993	Cambio intestazione quota					04/11/1992	XXXVII - 10					
			23/07/1996	Sospensione lavori di sviluppo					23/07/1996	XL - 8					
			23/07/1996	Modifica programma lavoro					23/07/1996	XL - 8					
			13/07/1998	Cambio intestazione quota					01/01/1998	XLII - 3					
			03/03/2000	Approvazione nuovo programma di sviluppo e ricerca					03/03/2000	XLIV - 3					
			12/02/2004	Intestazione quota					01/12/2003	XLVIII - 3					
987	<b>B.C14-AS</b>	ENI (51) (r.u.) EDISON (49)	PROVVEDIMENTI CONCERNENTI LA CONCESSIONE		-	-	228.24	ZONA B (228,24)							
			Data	Natura del provvedimento					Decorrenza	Publicazione					
			13/09/1982	Conferimento					27/05/1980	XXVI - 12					
			06/10/1992	Trasferimento quota					18/03/1992	XXXVII - 10					
			02/09/1993	Cambio intestazione quota					04/11/1992	XXXVII - 10					
			13/02/1998	Cambio intestazione quota					01/01/1998	XLII - 3					
			14/01/2003	Modifica programma sviluppo					14/01/2003	XLVII - 2					
			12/02/2004	Intestazione quota					01/12/2003	XLVIII - 3					
			988	<b>B.C12-AS</b>					ENI (51) (r.u.) EDISON (49)	PROVVEDIMENTI CONCERNENTI LA CONCESSIONE		-	-	223.1	ZONA B (223,1)
										Data	Natura del provvedimento				
13/09/1982	Conferimento	27/05/1980			XXVII - 3										
20/11/1985	Proroga inizio perforazione	31/03/1985			XXX - 4										
10/07/1989	Approvazione nuovo programma di ricerca	10/07/1989			XXXIV - 1										
06/10/1992	Trasferimento quota	18/03/1992			XXXVII - 10										
02/09/1993	Cambio intestazione quota	04/11/1992			XXXVII - 10										
13/02/1998	Cambio intestazione quota	01/01/1998			XLII - 3										
12/02/2004	Intestazione quota	01/12/2003			XLVIII - 3										
989	<b>A.C14-AS</b>	ENI (51) (r.u.) EDISON (49)			PROVVEDIMENTI CONCERNENTI LA CONCESSIONE		-	-		152.28	ZONA A (152,28)				
			Data	Natura del provvedimento	Decorrenza	Publicazione									
			28/04/1983	Conferimento	18/03/1981	XXVII - 8									
			06/10/1992	Trasferimento quota	18/03/1992	XXXVII - 10									
			02/09/1993	Cambio intestazione quota	04/11/1992	XXXVII - 10									
13/02/1998	Cambio intestazione quota	01/01/1998	XLII - 3												
12/02/2004	Intestazione quota	01/12/2003	XLVIII - 3												
990	<b>A.C15-AX</b>	ENI (90) (r.u.) EDISON (10)	PROVVEDIMENTI CONCERNENTI LA CONCESSIONE		-	-	75.62	ZONA A (75,62)							
			Data	Natura del provvedimento					Decorrenza	Publicazione					
			27/04/1983	Conferimento					18/03/1981	XXVII - 8					
			23/02/1984	Rettifica					27/04/1983	XXXVIII - 6					
			04/08/1993	Cambio intestazione quota					23/04/1992	XXXVII - 10					
			06/08/1993	Trasferimento quota					06/11/1990	XXXVII - 9					
			13/02/1998	Cambio intestazione quota					01/01/1998	XLII - 3					
			23/11/1998	Cambio intestazione quota					29/06/1998	XLII - 12					
			15/09/1999	Cambio intestazione quota					01/07/1999	XLIII - 10					
			12/02/2004	Intestazione quota					01/12/2003	XLVIII - 3					

CODICE CONCESSIONE	DENOMINAZIONE DELLA CONCESSIONE	TITOLARI DELLA CONCESSIONE e relative quote di partecipazione (%)	PROVEDIMENTI CONCERNENTI LA CONCESSIONE		PERIODO DI VIGENZA	SCADENZA	SUPERFICIE (Kmq)	UBICAZIONE DELLA CONCESSIONE						
			Data	Natura del provvedimento										
991	<b>C.C.6.EO</b>	EDISON (60) (r.u.) ENI (40)	17/02/1984	Decorrenza	XXVIII - 5	-	184,8	ZONA C (184,8)						
			10/10/1984	Conferimento e unificazione	XXIX - 2									
			07/08/1985	Trasferimento quota	XXX - 12									
			02/07/1990	Cambio intestazione quota	XXXV - 3									
			12/05/1992	Trasferimento quota	XXXVI - 11									
			02/01/1993	Cambio intestazione quota	XXXVII - 9									
			02/01/1993	Trasferimento quota e nomina r.u.	XXXVII - 10									
			02/09/1993	Cambio intestazione quota	XLII - 3									
			13/02/1998	Cambio intestazione quota	XLIII - 10									
			29/09/1999	Cambio intestazione quota	XLIV - 1									
			10/12/1999	Assunzione quota	XLV - 1									
			12/02/2004	Intestazione quota	XLVIII - 3									
			993	<b>B.C15-AV</b>	TITOLARI DELLA CONCESSIONE e relative quote di partecipazione (%) ENI (100) (r.u.)				07/09/1984	Decorrenza	XXIX - 2	-	168,79	ZONA B (168,79)
									31/07/1986	Natura del provvedimento	XXXI - 3			
08/08/1991	Conferimento	XXXVI - 6												
12/05/1992	Approvazione piano sviluppo	XXXVI - 11												
02/09/1993	Trasferimento quota	XXXVII - 10												
02/09/1993	Cambio intestazione quota	XXXVII - 10												
15/10/1995	Trasferimento quota	XXX - 5												
09/05/1996	Cambio intestazione quota	XL - 6												
09/05/1996	Cambio intestazione quota	XL - 6												
05/02/1998	Cambio intestazione quota	XLII - 3												
13/02/1998	Assunzione quota	XLII - 3												
10/03/2000	Cambio intestazione quota	XLIII - 3												
10/03/2000	Assunzione quota	XLIV - 4												
994	<b>B.C16-AG</b> Nota: Presentata istanza di rinuncia pubblicata nel B.U.I.G. Anno L - N. 12.	TITOLARI DELLA CONCESSIONE e relative quote di partecipazione (%) ENI (85) (r.u.) EDISON (15)				16/01/1985	Decorrenza	XXIX - 5	-	56,8	ZONA B (56,8)			
			04/08/1993	Natura del provvedimento	XXXVII - 10									
			16/10/1995	Conferimento	XXXIX - 11									
			13/02/1998	Cambio intestazione quota	XLII - 3									
			23/11/1998	Cambio intestazione quota	XLII - 12									
			15/09/1999	Cambio intestazione quota	XLIII - 10									
995	<b>A.C16-AG</b>	TITOLARI DELLA CONCESSIONE e relative quote di partecipazione (%) ENI (70) (r.u.) EDISON (30)	04/09/1984	Decorrenza	XXIX - 5	-	539,84	ZONA A (539,84)						
			23/04/1992	Natura del provvedimento	XXXVII - 10									
			10/03/1995	Cambio intestazione quota	XXXIX - 11									
			01/01/1998	Sospensione attività di sviluppo e produzione	XLII - 3									
			29/06/1998	Cambio intestazione quota	XLII - 12									
			01/07/1999	Cambio intestazione quota	XLIII - 10									
			01/12/2003	Intestazione quota	XLVIII - 3									
			31/07/1986	Decorrenza	XXXI - 2				-	19/05/2015	539,84	ZONA A (539,84)		
			09/08/1991	Natura del provvedimento	XXXVI - 6									
			12/05/1992	Conferimento	XXXVI - 11									
			04/08/1993	Trasferimento quota	XXXVII - 10									
			02/09/1993	Cambio intestazione quota	XXXVII - 10									
			02/09/1993	Trasferimento quota	XXXVII - 10									
			13/02/1998	Cambio intestazione quota	XLII - 3									
23/11/1998	Cambio intestazione quota	XLII - 12												
15/09/1999	Cambio intestazione quota	XLIII - 10												
12/02/2004	Intestazione quota	XLVIII - 3												

CODICE CONCESSIONE	DENOMINAZIONE DELLA CONCESSIONE	TITOLARI DELLA CONCESSIONE e relative quote di partecipazione (%)	PROVEDIMENTI CONCERNENTI LA CONCESSIONE		PERIODO DI VIGENZA	SCADENZA	SUPERFICIE (Kmq)	UBICAZIONE DELLA CONCESSIONE							
			Data	Natura del provvedimento											
996	<b>B.C17.TO</b>	ENI (100) (r.u.)	18/10/1988	Conferimento	-	18/10/2018	206,94	ZONA B (206,94)							
			08/04/1991	Cambio intestazione quota											
			18/07/1991	Approvazione piano sviluppo											
			08/02/1993	Trasferimento quota											
			08/02/1993	Trasferimento quota e nomina r.u.											
			02/09/1993	Trasferimento quota											
			02/09/1993	Cambio intestazione quota											
			03/09/1993	Modifica programma lavoro											
			29/03/1994	Trasferimento quota											
			01/08/1994	Cambio intestazione quota											
			01/08/1994	Proroga termine di inizio produzione											
			07/03/1997	Trasferimento quota											
			22/07/1997	Trasferimento quota											
			29/10/1997	Modifica programma sviluppo											
			03/12/1997	Trasferimento quote											
			13/02/1998	Cambio intestazione											
			26/11/2002	Ampliamento											
997	<b>B.C18.RI</b>	ENI (100) (r.u.)	18/10/1988	Conferimento	-	18/10/2018	74,43	ZONA B (74,43)							
			09/05/1996	Cambio intestazione											
			09/05/1996	Cambio intestazione											
01/06/1998	Trasferimento titolarità														
998	<b>F.C 1. AG</b>	ENI (100) (r.u.)	Data	Natura del provvedimento	-	SCADENZA	SUPERFICIE (Kmq)	UBICAZIONE DELLA CONCESSIONE							
			23/01/1989	Conferimento											
13/02/1998	Cambio intestazione														
1000	<b>A.C17.AG</b>	ENI (75) (r.u.) EDISON (25)	Data	Natura del provvedimento	-	SCADENZA	SUPERFICIE (Kmq)	UBICAZIONE DELLA CONCESSIONE							
			07/04/1989	Conferimento											
			08/08/1991	Trasferimento quota											
			12/05/1992	Cambio intestazione quota											
			02/09/1993	Trasferimento quota											
			02/09/1993	Cambio intestazione quota											
			08/05/1996	Modifica programma sviluppo											
			10/04/1997	Modifica programma sviluppo											
			13/02/1998	Cambio intestazione quota											
			12/02/2004	Intestazione quota											
			1001	<b>A.C18.AG</b>					ENI (100) (r.u.)	Data	Natura del provvedimento	-	SCADENZA	SUPERFICIE (Kmq)	UBICAZIONE DELLA CONCESSIONE
										18/12/1989	Conferimento				
13/02/1998	Cambio intestazione														
Data	Natura del provvedimento	-			SCADENZA	SUPERFICIE (Kmq)	UBICAZIONE DELLA CONCESSIONE								
26/05/1987	Conferimento														
01/07/1989	Trasferimento quota														
19/06/1991	Cambio intestazione quota														
01/08/1992	Trasferimento quota														
04/11/1992	Cambio intestazione quota														
08/05/1996	Modifica programma sviluppo														
10/04/1997	Modifica programma sviluppo														
01/01/1998	Cambio intestazione quota														
01/12/2003	Intestazione quota														
1002	<b>B.C20.AS</b>		ENI (51) (r.u.) EDISON (49)	Data				Natura del provvedimento	-	SCADENZA	SUPERFICIE (Kmq)	UBICAZIONE DELLA CONCESSIONE			
				16/01/1992				Conferimento							
		06/10/1992		Trasferimento quota											
02/09/1993	Cambio intestazione quota														
02/04/1996	Approvazione nuovo programma di esplorazione														
13/02/1998	Cambio intestazione quota														
12/02/2004	Intestazione quota														

CODICE CONCESSIONE	DENOMINAZIONE DELLA CONCESSIONE	TITOLARI DELLA CONCESSIONE e relative quote di partecipazione (%)	PROVVEDIMENTI CONCERNENTI LA CONCESSIONE		PERIODO DI VIGENZA	SCADENZA	SUPERFICIE (Kmq)	UBICAZIONE DELLA CONCESSIONE
			Data	Natura del provvedimento				
1003	<b>F.C.2.AG</b>	ENI (100) (r.u.)	19/03/1992	Natura del provvedimento	-	25/05/2020	556,31	ZONA F (556,31)
			08/08/1994	Conferimento				
			13/02/1998	Approvazione progr. svil. definit. e ulter. ric. Cambio intestazione				
1004	<b>A.C19.PI</b>	ENI (85) (r.u.) INTERGAS PIU' (15)	07/03/1994	Natura del provvedimento	-	30/11/2023	219,46	ZONA A (219,46)
			14/06/1996	Conferimento				
			14/06/1996	Trasferimento quota				
			13/02/1998	Cambio intestazione quota				
			05/04/2002	Cambio intestazione quota				
			30/06/2005	Trasferimento quota				
1005	<b>A.C20.AG</b>	ENI (100) (r.u.)	07/03/1994	Natura del provvedimento	-	07/03/2024	99,42	ZONA A (99,42)
			13/02/1998	Conferimento Cambio intestazione				
1006	<b>A.C21.AG</b>	ENI (51) (r.u.) EDISON (49)	09/11/1994	Natura del provvedimento	-	09/11/2024	99,84	ZONA A (99,84)
			13/02/1998	Conferimento				
			27/11/2003	Cambio intestazione quota				
			12/02/2004	Approvazione nuovo programma lavoro Intestazione quota				
1007	<b>B.C21.AG</b>	ENI (51) (r.u.) EDISON (49)	09/11/1994	Natura del provvedimento	-	09/11/2024	82,88	ZONA B (82,88)
			13/02/1998	Conferimento				
			07/12/1999	Cambio intestazione quota				
			12/02/2004	Modifica programma sviluppo Intestazione quota				
1008	<b>PORTO CORSINI MARE</b>	ENI (100) (r.u.)	05/10/1996	Natura del provvedimento	-	26/05/2011	56,41	ZONA A (56,41)
			13/02/1998	Unificazione				
			04/07/2001	Cambio intestazione				
			07/07/2006	Approvazione nuovo programma di sviluppo e ricerca Proroga				
1009	<b>A.C22.EA</b>	ENI (100) (r.u.)	18/09/1997	Natura del provvedimento	-	01/01/2017	142,75	ZONA A (142,75)
				Attribuzione				
1010	<b>A.C23.EA</b>	ENI (100) (r.u.)	18/09/1997	Natura del provvedimento	-	01/01/2017	71,28	ZONA A (71,28)
				Attribuzione				
1011	<b>A.C24.EA</b>	ENI (100) (r.u.)	15/06/1998	Natura del provvedimento	-	01/01/2017	4,86	ZONA A (4,86)
				Attribuzione				



CODICE	DENOMINAZIONE DELLA CONCESSIONE	TITOLARI DELLA CONCESSIONE e relative quote di partecipazione (%)	PROVVEDIMENTI CONCERNENTI LA CONCESSIONE		PERIODO DI VIGENZA	SCADENZA	SUPERFICIE (Kmq)	UBICAZIONE DELLA CONCESSIONE
			Data	Natura del provvedimento				
1012	<b>A.C25.EA</b>	ENI (100) (r.u.)	Decorrenza	18/06/1998	-	01/01/2017	25,88	ZONA A (25,88)
			Decorrenza	18/06/1998				
1013	<b>A.C26.EA</b>	ENI (100) (r.u.)	Decorrenza	18/06/1998	-	01/01/2017	131,25	ZONA A (131,25)
			Decorrenza	18/06/1998				
1014	<b>A.C27.EA</b>	ENI (100) (r.u.)	Decorrenza	18/06/1998	-	01/01/2017	110	ZONA A (95) EMILIA ROMAGNA (15)
			Decorrenza	18/06/1998				
1015	<b>A.C28.EA</b>	ENI (100) (r.u.)	Decorrenza	18/06/1998	-	01/01/2017	76,42	ZONA A (76,42)
			Decorrenza	18/06/1998				
1016	<b>A.C29.EA</b>	ENI (100) (r.u.)	Decorrenza	18/06/1998	-	01/01/2017	81,85	ZONA A (81,85)
			Decorrenza	18/06/1998				
1017	<b>A.C30.EA</b>	ENI (100) (r.u.)	Decorrenza	18/06/1998	-	01/01/2017	114,37	ZONA A (114,37)
			Decorrenza	18/06/1998				
1018	<b>A.C31.EA</b>	ENI (100) (r.u.)	Decorrenza	18/06/1998	-	01/01/2017	82,19	ZONA A (82,19)
			Decorrenza	18/06/1998				
1019	<b>A.C32.AG</b>	ENI (100) (r.u.)	Decorrenza	04/07/2001	-	30/11/2024	190,04	ZONA A (190,04)
			Decorrenza	04/07/2001				
1020	<b>B.C22.AG</b>	ENI (100) (r.u.)	Decorrenza	02/02/2000	-	01/10/2014	76,63	ZONA B (76,63)
			Decorrenza	02/02/2000				
1021	<b>A.C33.AG</b>	ENI (100) (r.u.)	Decorrenza	16/11/2000	-	26/01/2016	78,4	ZONA A (78,4)
			Decorrenza	31/07/2001				
1022	<b>A.C34.AG</b>	ENI (100) (r.u.)	Decorrenza	07/07/2006	-	19/06/2024	147,3	ZONA A (147,3)
			Decorrenza	07/07/2006				

## CONCESSIONI DI STOCCAGGIO ACCORDATE NELLA TERRAFERMA

Legge 26 aprile 1974, n. 170 e Decreto Legislativo 25 novembre 1996, n. 625

Nella terrafirma sono vigenti n. 12 CONCESSIONI DI STOCCAGGIO per complessivi 809,19 Km<sup>q</sup>

Regione	Numero concessioni	Superficie (Km <sup>q</sup> )
ABRUZZO	2	101,17
EMILIA ROMAGNA	4	336,25
LOMBARDIA	5	276,82
MOLISE	0	6,00
VENETO	1	88,95

Nota:

Nel caso di titoli afferenti a due o più regioni finitime, a ciascuna di tali regioni viene attribuita la parte di area del titolo minerario ad essa afferente e l'unità mineraria viene attribuita alla regione cui compete la parte maggiore dell'area del titolo medesimo

CODICE	DENOMINAZIONE DELLA CONCESSIONE	TITOLARI DELLA CONCESSIONE e relative quote di partecipazione (%)	PROVVEDIMENTI CONCERNENTI LA CONCESSIONE		PERIODO DI VIGENZA	SCADENZA	SUPERFICIE (Kmq)	UBICAZIONE DELLA CONCESSIONE
			Data	Natura del provvedimento				
2794	<b>CELLINO STOCCAGGIO</b>	EDISON STOCCAGGIO (100) (r.u.)	10/12/1984 16/07/1985 20/11/1987 22/04/1991 12/05/1992 02/09/1993 27/09/2001 23/11/2004	Conferimento Cambio intestazione Modifica programma lavoro Trasferimento titolarità Cambio intestazione Trasferimento titolarità Cambio intestazione Conferma Trasferimento	-	10/12/2014	30.3786	ABRUZZO (30.3786) Teramo
			PROVVEDIMENTI CONCERNENTI LA CONCESSIONE					
2810	<b>FIUME TRESTE STOCCAGGIO</b>	STOGIT (100) (r.u.)	14/06/1982 27/02/1991 13/02/1998 11/02/2002 11/02/2002 22/02/2002	Conferimento Modifica programma lavoro Cambio intestazione Delimitazione area Conferma Cambio intestazione	-	14/06/2012	76,79	ABRUZZO (70,79) Chieti MOLISE (6) Campobasso
			PROVVEDIMENTI CONCERNENTI LA CONCESSIONE					
2813	<b>SETTALA STOCCAGGIO</b>	STOGIT (100) (r.u.)	05/05/1999 15/10/2001 22/02/2002	Attribuzione Conferma Cambio intestazione	-	01/01/2017	50,73	LOMBARDIA (50,73) Lodi Milano
			PROVVEDIMENTI CONCERNENTI LA CONCESSIONE					
2814	<b>COLLALTO STOCCAGGIO</b>	EDISON STOCCAGGIO (100) (r.u.)	16/06/1994 27/09/2001 23/11/2004	Conferimento Conferma Trasferimento	-	16/06/2024	88,95	VENETO (88,95) Treviso
			PROVVEDIMENTI CONCERNENTI LA CONCESSIONE					
2892	<b>CORTEMAGGIORE STOCCAGGIO</b>	STOGIT (100) (r.u.)	05/05/1999 15/10/2001 22/02/2002	Attribuzione Conferma Cambio intestazione	-	01/01/2017	81,61	EMILIA ROMAGNA (81,61) Parma Piacenza
			PROVVEDIMENTI CONCERNENTI LA CONCESSIONE					
2896	<b>RIPALTA STOCCAGGIO</b>	STOGIT (100) (r.u.)	05/05/1999 27/09/2001 22/02/2002	Attribuzione Conferma Cambio intestazione	-	01/01/2017	62,96	LOMBARDIA (62,96) Cremona
			PROVVEDIMENTI CONCERNENTI LA CONCESSIONE					
2903	<b>BRUGHERIO STOCCAGGIO</b>	STOGIT (100) (r.u.)	05/05/1999 27/09/2001 22/02/2002	Attribuzione Conferma Cambio intestazione	-	01/01/2017	57,85	LOMBARDIA (67,85) Milano
			PROVVEDIMENTI CONCERNENTI LA CONCESSIONE					
2907	<b>MINERBIO STOCCAGGIO</b>	STOGIT (100) (r.u.)	05/05/1999 27/09/2001 22/02/2002	Attribuzione Conferma Cambio intestazione	-	01/01/2017	68,61	EMILIA ROMAGNA (68,61) Bologna

CODICE	DENOMINAZIONE DELLA CONCESSIONE	TITOLARI DELLA CONCESSIONE e relative quote di partecipazione (%)	PROVVEDIMENTI CONCERNENTI LA CONCESSIONE			PERIODO DI VIGENZA	SCADENZA	SUPERFICIE (Kmq)	UBICAZIONE DELLA CONCESSIONE
			Data	Natura del provvedimento	Decorrenza				
2912	<b>SERGNANO STOCCAGGIO</b>	STOGIT (100) (r.u.)	05/05/1999	Attribuzione	01/01/1997	XLIII - 6	01/01/2017	42,31	LOMBARDIA (42,31) Bergamo Cremona
			15/10/2001	Conferma	15/10/2001	XLV - 11			
			22/02/2002	Cambio intestazione	31/10/2001	XLVI - 3			
2921	<b>SABBIONCELLO STOCCAGGIO</b>	TITOLARI DELLA CONCESSIONE e relative quote di partecipazione (%) STOGIT (100) (r.u.)	05/05/1999	Natura del provvedimento	01/01/1997	Publicazione	01/01/2017	100,15	UBICAZIONE DELLA CONCESSIONE EMILIA ROMAGNA (100,15) Ferrara
			15/10/2001	Attribuzione	15/10/2001	XLIII - 6			
			22/02/2002	Ridenominazione e conferma Cambio intestazione	31/10/2001	XLV - 11 XLVI - 3			
2922	<b>ALFONSINE STOCCAGGIO</b>	TITOLARI DELLA CONCESSIONE e relative quote di partecipazione (%) STOGIT (100) (r.u.)	04/08/1999	Natura del provvedimento	01/01/1997	Publicazione	01/01/2017	85,88	UBICAZIONE DELLA CONCESSIONE EMILIA ROMAGNA (85,88) Ravenna
			27/09/2001	Attribuzione	27/09/2001	XLIII - 9			
			22/02/2002	Conferma Cambio intestazione	31/10/2001	XLV - 10 XLVI - 3			
2923	<b>BORDOLANO STOCCAGGIO</b>	TITOLARI DELLA CONCESSIONE e relative quote di partecipazione (%) STOGIT (100) (r.u.)	06/11/2001	Natura del provvedimento	06/11/2001	Publicazione	06/11/2021	62,97	UBICAZIONE DELLA CONCESSIONE LOMBARDIA (62,97) Cremona Brescia
			20/06/2003	Conferimento	07/03/2003	XLV - 12			
				Cambio intestazione		XLIX - 6			

## PERMESSI DI RICERCA DI RISORSE GEOTERMICHE ACCORDATI NELLA TERRAFERMA

Legge 9 dicembre 1986, n. 896

Nella terraferma sono vigenti n. 5 PERMESSI DI RICERCA DI RISORSE GEOTERMICHE per complessivi 69,39 Kmq

Regione	Numero permessi	Superficie (Kmq)
TOSCANA	4	66,99
VENETO	1	2,40

Nota:

Nel caso di titoli afferenti a due o più regioni finitime, a ciascuna di tali regioni viene attribuita la parte di area del titolo minerario ad essa afferente e l'unità mineraria viene attribuita alla regione cui compete la parte maggiore dell'area del titolo medesimo





## CONCESSIONI DI COLTIVAZIONE DI RISORSE GEOTERMICHE ACCORDATE NELLA TERRAFERMA

Legge 9 dicembre 1986, n. 896

Nella terraferma sono vigenti n. 15 CONCESSIONI DI COLTIVAZIONE DI RISORSE GEOTERMICHE per complessivi 760,76 Km<sup>q</sup>

Regione	Numero concessioni	Superficie (Km <sup>q</sup> )
EMILIA ROMAGNA	1	31,72
LAZIO	4	194,17
TOSCANA	8	492,95
UMBRIA	1	39,40
VENETO	1	2,52

Nota:

Nel caso di titoli afferenti a due o più regioni confinanti, a ciascuna di tali regioni viene attribuita la parte di area del titolo minerario ad essa afferente e l'unità mineraria viene attribuita alla regione cui compete la parte maggiore dell'area del titolo medesimo

**ELENCO DELLE CONCESSIONI DI COLTIVAZIONE DI RISORSE GEOTERMICHE ACCORDATE NELLA TERRAFERMA**

CODICE CONCESSIONE	DENOMINAZIONE DELLA CONCESSIONE	TITOLARI DELLA CONCESSIONE e relative quote di partecipazione (%)	PROVVEDIMENTI CONCERNENTI LA CONCESSIONE		PERIODO DI VIGENZA	SCADENZA	SUPERFICIE (Kmq)	UBICAZIONE DELLA CONCESSIONE	
			Data	Natura del provvedimento					
5	<b>BAGNORE</b> Nota: Presentata istanza di proroga pubblicata nel B.U.I.G. Anno XLIX - N. 12.	ERGA (100) (r.u.)	04/05/1982	Decorrenza	-	04/05/2007	45,87	TOSCANA (45,87) Grosseto	
			06/08/1983	Conferimento					XLVII - 9
			09/04/1998	Proroga e ripermetrazione					XLII - 6
10/03/2000	Trasferimento	XLIV - 5							
11	<b>PIANCASTAGNAIO</b>	ERGA (100) (r.u.)	25/12/1988	Decorrenza	-	28/02/2013	47,91	TOSCANA (47,91) Siena	
			20/01/1994	Conferimento					XLVII - XXXVIII - 2
			10/03/2000	Classificazione conferma e ripermetrazione					XLIV - 5
			Trasferimento						
12	<b>RIO SECCO</b>	ERGA (100) (r.u.)	16/01/1970	Decorrenza	-	30/12/2024	55,25	TOSCANA (55,25) Pisa Grosseto	
			30/12/1994	Conferimento					XLVII - XXXIX - 1
			10/03/2000	Classificazione conferma e ripermetrazione					XXXIX - 1
			Ampliamento						
			Trasferimento						
15	<b>FERRARA</b>	ENI (50) (r.u.) ERGA (50)	19/07/1984	Decorrenza	-	19/07/2014	31,72	EMILIA ROMAGNA (31,72) Ferrara	
			04/01/1994	Conferimento					XLVII - XXXVIII - 3
			13/02/1998	Classificazione conferma e ripermetrazione					XLII - 3
10/03/2000	Cambio intestazione quota	XLIV - 5							
			Trasferimento quota						
17	<b>VICENZA</b>	ENI (50) (r.u.) ENEL (50)	22/07/1985	Decorrenza	-	22/07/2015	2,52	VENETO (2,52) Vicenza	
			13/02/1998	Conferimento					XLVII - XLII - 3
			16/03/1999	Cambio intestazione quota					XLIII - 4
			Classificazione conferma e ripermetrazione						
19	<b>VALENTANO</b>	ERGA (100) (r.u.)	09/10/1986	Decorrenza	-	09/10/2011	111,15	LAZIO (111,15) Viterbo	
			26/02/1993	Conferimento					XLVII - XXXVII - 9
			03/04/1994	Trasferimento quota					XXXVIII - 4
09/10/1995	Classificazione conferma e ripermetrazione	XXXIX - 11							
10/03/2000	Ampliamento	XLIV - 5							
			Trasferimento						
20	<b>TORRE ALFINA</b>	ERGA (100) (r.u.)	07/03/1991	Decorrenza	-	30/12/2013	58,63	UMBRIA (39,4) Terni LAZIO (19,23) Viterbo	
			26/08/1996	Conferimento					XXXV - 8
			10/03/2000	Modifica programma lavoro					XL - 9
			Trasferimento						
21	<b>CANNETO</b>	ERGA (100) (r.u.)	01/08/1991	Decorrenza	-	09/07/2020	52,74	TOSCANA (62,74) Pisa	
			21/10/1994	Conferimento					XXXVI - 4
			10/03/2000	Ripermetrazione					XXXVIII - 11
			Trasferimento						
			Trasferimento						



**ELENCO DELLE DITTE TITOLARI, RAPPRESENTANTI UNICHE E CONTITOLARI  
DI TITOLI MINERARI PER LA RICERCA E LA COLTIVAZIONE  
DI IDROCARBURI E RISORSE GEOTERMICHE**

Aggiornamento 31/dicembre/2006

**ELENCO DELLE DITTE**

**ALBANI VINCENZO E RUGGERI ITALIANA**

S.a.S., (c.f. n. 0078840080) con sede in Civitavecchia (RM) località Borgo Pantano, S. Agostino, Via Fontanetta (C.A.P. 00053).

**TITOLI IN CUI LA DITTA E' PRESENTE**

CONCESSIONI DI COLTIVAZIONE DI RISORSE GEOTERMICHE IN TERRAFERMA		
	Numero titoli	Superficie pro-quota (Kmq)
Contitolare	1	1,02
	BORGO PANTANO	
Totale	1	1,02

Completivamente ALBANI VINCENZO E RUGGERI ITALIANA è presente in 1 titolo per una superficie pro-quota totale di 1,02 Kmq

**DITTE CON CUI OPERA IN JOINT-VENTURES E RELATIVI TITOLI**

ERSAL	
	BORGO PANTANO

**ALUMIX**

(c.f. n. 08510820585) con sede in Roma, Piazza Marconi, 25

**TITOLI IN CUI LA DITTA E' PRESENTE**

CONCESSIONI DI COLTIVAZIONE NEL SOTTOFONDO MARINO		
	Numero titoli	Superficie pro-quota (Kmq)
Contitolare	1	15,47
	A.C11.AG	
Totale	1	15,47

Completivamente ALUMIX è presente in 1 titolo per una superficie pro-quota totale di 15,47 Kmq

**DITTE CON CUI OPERA IN JOINT-VENTURES E RELATIVI TITOLI**

ENI	
	A.C11.AG

**ASCENT RESOURCES ITALIA**

S.r.l. (c.f. n. 13140670152) con sede legale in Roma, Via Cassia 1020 (C.a.p. 00189) e sede amministrativa in San Donato Milanese, Via Emilia, 20 (C.a.p. 20097).

**TITOLI IN CUI LA DITTA E' PRESENTE**

PERMESSI DI RICERCA IN TERRAFERMA		
	Numero titoli	Superficie pro-quota (Kmq)
Unico titolare	2	1113,32
	CENTO BASTIGLIA	
Totale	2	1113,32

Completivamente ASCENT RESOURCES ITALIA è presente in 2 titoli per una superficie pro-quota totale di 1.113,32 Kmq

**AZIENDA DEMANIALE DI SALSOMAGGIORE**

(c.f. n. 00153990346) con sede in Salsomaggiore Terme (PR), Via Roma, 9 (C.A.P. 43039)

**TITOLI IN CUI LA DITTA E' PRESENTE**

CONCESSIONI DI COLTIVAZIONE IN TERRAFERMA		
	Numero titoli	Superficie pro-quota (Kmq)
Unico titolare	2	13,91
	SALSOMAGGIORE II SALSOMAGGIORE I	
Totale	2	13,91

Completivamente AZIENDA DEMANIALE DI SALSOMAGGIORE è presente in 2 titoli per una superficie pro-quota totale di 13,91 Kmq

**BG GAS INTERNATIONAL BV FILIALE ITALIANA**

(c.f. n. 03362070967) con sede in Milano, Piazza Cavour, 2 (C.A.P. 20121).

**TITOLI IN CUI LA DITTA E' PRESENTE**

PERMESSI DI RICERCA IN TERRAFERMA		
	Numero titoli	Superficie pro-quota (Kmq)
Rappresentante unico	5	2236,84
	VERCELLI TORRENTE NURE CORTE DEI FRATI CASALNOCETO CARISIO	
Contitolare	3	666,32
	VIGEVANO TRINO FIUME TARO	
Totale	8	2903,16

Completivamente BG GAS INTERNATIONAL BV FILIALE ITALIANA è presente in 8 titoli per una superficie pro-quota totale di 2.903,16 Kmq

**DITTE CON CUI OPERA IN JOINT-VENTURES E RELATIVI TITOLI**

EDISON	
	CORTE DEI FRATI VIGEVANO
ENI	
	FIUME TARO TORRENTE NURE TRINO VERCELLI VIGEVANO
GAS PLUS ITALIANA	
	CASALNOCETO
PETROREP ITALIANA	
	TORRENTE NURE
SOCIETA' COSTRUZIONE CONDOTTE	
	CARISIO

### BRIGHENTI GABRIELE AZIENDA AGRICOLA

Azienda Agricola, (c.f. BRGGRL58T23D548K) con sede in San Michele al Tagliamento (VE), Via Conciliazione, 162 (C.A.P. 30028)

#### TITOLI IN CUI LA DITTA E' PRESENTE

PERMESSI DI RICERCA DI RISORSE GEOTERMICHE IN TERRAFERMA		
	Numero titoli	Superficie pro-quota (Kmq)
Unico titolare	1	2,40
	LA FABBRICA	
Totale	1	2,40

Complessivamente BRIGHENTI GABRIELE AZIENDA AGRICOLA è presente in 1 titolo per una superficie pro-quota totale di 2,4 Kmq

### CH4 LIZZANO

S.a.s. di Paolo Bonucci & C., (c.f. n. 00671920379) con sede in Lizzano in Belvedere (BO), Via III Novembre, 51 (C.A.P. 40042)

#### TITOLI IN CUI LA DITTA E' PRESENTE

CONCESSIONI DI COLTIVAZIONE IN TERRAFERMA		
	Numero titoli	Superficie pro-quota (Kmq)
Unico titolare	2	3,25
	POZZA GRECCHIA	
Totale	2	3,25

Complessivamente CH4 LIZZANO è presente in 2 titoli per una superficie pro-quota totale di 3,25 Kmq

### COMUNE DI CAMPI BISENZIO

Comune in provincia di Firenze, con sede in Piazza Dante, 36 (C.A.P. 50013)

#### TITOLI IN CUI LA DITTA E' PRESENTE

PERMESSI DI RICERCA DI RISORSE GEOTERMICHE IN TERRAFERMA		
	Numero titoli	Superficie pro-quota (Kmq)
Unico titolare	1	4,50
	CAPALLE	
Totale	1	4,50

Complessivamente COMUNE DI CAMPI BISENZIO è presente in 1 titolo per una superficie pro-quota totale di 4,5 Kmq

### COMUNE DI PRATO

Comune in provincia di Firenze, con sede in Piazza del Comune, 2 (C.A.P. 59100)

#### TITOLI IN CUI LA DITTA E' PRESENTE

PERMESSI DI RICERCA DI RISORSE GEOTERMICHE IN TERRAFERMA		
	Numero titoli	Superficie pro-quota (Kmq)
Unico titolare	1	9,82
	MEZZANA	
Totale	1	9,82

Complessivamente COMUNE DI PRATO è presente in 1 titolo per una superficie pro-quota totale di 9,82 Kmq

### CONSUL SERVICE

S.r.l. (c.f. n. 01348720358) con sede legale in Reggio Emilia, Via Emilia all'Angelo, 33 (C.a.p. 42100)

#### TITOLI IN CUI LA DITTA E' PRESENTE

CONCESSIONI DI COLTIVAZIONE IN TERRAFERMA		
	Numero titoli	Superficie pro-quota (Kmq)
Rappresentante unico	1	23,47
	FORTE S. DAMIANO	
Totale	1	23,47

Complessivamente CONSUL SERVICE è presente in 1 titolo per una superficie pro-quota totale di 23,47 Kmq

#### DITTE CON CUI OPERA IN JOINT-VENTURES E RELATIVI TITOLI

ITALMIN EXPLORATION
FORTE S. DAMIANO



ELENCO DELLE DITTE

**EDISON**

S.p.A. (c.f. n. 06722600019) con sede in Milano, Foro Buonaparte, 31 (C.A.P. 20121).

**TITOLI IN CUI LA DITTA E' PRESENTE**

PERMESSI DI RICERCA IN TERRAFERMA		
	Numero titoli	Superficie pro-quota (Kmq)
Unico titolare	3	1236,95
	FIORENZUOLA D'ARDA CODOGNO MALNATE	
Rappresentante unico	3	139,63
	TORRENTE LA VELLA SAN VINCENZO MONTE LA ROSSA	
Contitolare	5	472,92
	SERRA S. BERNARDO CORTE DEI FRATI VIGEVANO ZURLENGO ACQUAVIVA PICENA	
<b>Totale</b>	<b>11</b>	<b>1849,50</b>

PERMESSI DI RICERCA NEL SOTTOFONDO MARINO		
	Numero titoli	Superficie pro-quota (Kmq)
Contitolare	5	654,22
	G.R 14.AG G.R 13.AG B.R260.AG A.R 97.AG A.R 78.RC	
<b>Totale</b>	<b>5</b>	<b>654,22</b>

CONCESSIONI DI COLTIVAZIONE IN TERRAFERMA		
	Numero titoli	Superficie pro-quota (Kmq)
Unico titolare	3	143,76
	MANCHE DI CIMALIA FIUME TENNA SAN MARCO	
Rappresentante unico	9	286,47
	COLLE DI LAURO TORRENTE MENOCCHIA COLABELLA GARAGUSO MASSERIA MONACO MASSERIA SPAVENTO MASSIGNANO MONTE URANO MONTIGNANO	
Contitolare	15	561,79
	S. BENEDETTO DEL TRONTO CASTEL DI LAMA LUCERA MONTE CASTELLANO MAFALDA MASSERIA ACQUASALSA MASSERIA GROTTAVECCHIA CANDELA PORTO CIVITANOVA QUARTO S. ANDREA S. MARCO DEI CAVOTI TEMPA ROSSA TORRENTE CELONE MONTEGRANARO	
<b>Totale</b>	<b>27</b>	<b>992,03</b>

**DITTE CON CUI OPERA IN JOINT-VENTURES E RELATIVI TITOLI**

BG GAS INTERNATIONAL BV FILIALE ITALIANA	
	CORTE DEI FRATI VIGEVANO

ENI	
	A.C 8.ME A.C13.AS A.C14.AS A.C15.AX A.C16.AG A.C17.AG A.C21.AG A.R 78.RC A.R 97.AG ACQUAVIVA PICENA B.C 8.LF B.C 9.AS B.C10.AS B.C11.AS B.C12.AS B.C13.AS B.C14.AS B.C16.AG B.C20.AS B.C21.AG B.R260.AG C.C 6.EO CANDELA CASTEL DI LAMA COLLE DI LAURO G.R 13.AG G.R 14.AG MASSERIA MONACO MASSERIA SPAVENTO MONTE CASTELLANO MONTE LA ROSSA MONTE URANO MONTEGRANARO QUARTO S. BENEDETTO DEL TRONTO S. MARCO DEI CAVOTI SERRA S. BERNARDO TEMPA ROSSA VIGEVANO ZURLENGO

GAS DELLA CONCORDIA	
	COLABELLA

GAS PLUS ITALIANA	
	B.C 1.LF B.C 2.LF B.C 7.LF COLLE DI LAURO GARAGUSO LUCERA MAFALDA MASSERIA ACQUASALSA MASSERIA GROTTAVECCHIA MASSIGNANO MONTEGRANARO MONTIGNANO PORTO CIVITANOVA S. BENEDETTO DEL TRONTO

INTERGAS PIU'	
	ACQUAVIVA PICENA CASTEL DI LAMA LUCERA MASSERIA ACQUASALSA MASSERIA GROTTAVECCHIA S. ANDREA SERRA S. BERNARDO TORRENTE CELONE TORRENTE LA VELLA

NORTHSUN ITALIA	
	SAN VINCENZO

PETROREP ITALIANA	
	S. ANDREA TORRENTE MENOCCHIA

PO VALLEY OPERATIONS PTY	
	SAN VINCENZO

ELENCO DELLE DITTE

CONCESSIONI DI COLTIVAZIONE NEL SOTTOFONDO MARINO		
	Numero titoli	Superficie pro-quota (Kmq)
Rappresentante unico	5	654,65
	B.C 7.LF B.C 2.LF B.C 8.LF C.C 6.EO B.C 1.LF	
Contitolare	16	1192,53
	B.C20.AS B.C 9.AS A.C14.AS A.C15.AX A.C13.AS A.C16.AG A.C17.AG A.C21.AG B.C10.AS B.C11.AS B.C12.AS B.C13.AS B.C16.AG B.C21.AG A.C 8.ME B.C14.AS	
Totale	21	1847,18

Complessivamente EDISON è presente in 64 titoli per una superficie pro-quota totale di 5.342,92 Kmq

**EDISON STOCCAGGIO**

S.p.A. (c.f. n. 04501620969) con sede in Milano, Foro Buonaparte, 31 (C.A.P. 20121).

**TITOLI IN CUI LA DITTA E' PRESENTE**

CONCESSIONI DI STOCCAGGIO IN TERRAFERMA		
	Numero titoli	Superficie pro-quota (Kmq)
Unico titolare	2	119,33
	COLLALTO STOCCAGGIO CELLINO STOCCAGGIO	
Totale	2	119,33

Complessivamente EDISON STOCCAGGIO è presente in 2 titoli per una superficie pro-quota totale di 119,33 Kmq

**ENEL**

S.p.A. (c.f. n. 00811720580), Direzione Produzione Geotermica, Divisione Produzione, con sede legale in Pisa, Via Andrea Pisano, 120 (C.A.P. 56122)

**TITOLI IN CUI LA DITTA E' PRESENTE**

CONCESSIONI DI COLTIVAZIONE DI RISORSE GEOTERMICHE IN TERRAFERMA		
	Numero titoli	Superficie pro-quota (Kmq)
Contitolare	1	1,26
	VICENZA	
Totale	1	1,26

Complessivamente ENEL è presente in 1 titolo per una superficie pro-quota totale di 1,26 Kmq

**ENEL GREEN POWER**

Nuova denominazione assunta dalla Società ERGA a far data dal 28 dicembre 2001.

**TITOLI IN CUI LA DITTA E' PRESENTE**

PERMESSI DI RICERCA DI RISORSE GEOTERMICHE IN TERRAFERMA		
	Numero titoli	Superficie pro-quota (Kmq)
Unico titolare	1	27,56
	MONTECASTELLI	
Totale	1	27,56

CONCESSIONI DI COLTIVAZIONE DI RISORSE GEOTERMICHE IN TERRAFERMA		
	Numero titoli	Superficie pro-quota (Kmq)
Unico titolare	1	82,74
	LARDERELLO	
Totale	1	82,74

Complessivamente ENEL GREEN POWER è presente in 2 titoli per una superficie pro-quota totale di 110,3 Kmq

SHELL ITALIA E & P	
	MONTE LA ROSSA
STARGAS ITALIA	
	S. BENEDETTO DEL TRONTO
SVILUPPO RISORSE NATURALI	
	ACQUAVIVA PICENA CASTEL DI LAMA MASSERIA GROTTAVECCHIA SERRA S. BERNARDO
TOTAL ITALIA	
	SERRA S. BERNARDO

**DITTE CON CUI OPERA IN JOINT-VENTURES E RELATIVI TITOLI**

ENI	
	VICENZA

ELENCO DELLE DITTE

**ENI**

S.p.A. (c.f. n. 00484960588) con sede in Roma, Piazzale Enrico Mattei, 1 (C.A.P. 00144) ed uffici in San Donato Milanese (MI), Via Emilia, 1 (C.A.P. 20097)

**TITOLI IN CUI LA DITTA E' PRESENTE**

PERMESSI DI RICERCA IN TERRAFERMA		
	Numero titoli	Superficie pro-quota (Kmq)
Unico titolare	7	1581,10
	ORTONA NOVARA MONTECHIARO MONTE ARAZZECCA IMOLA BUCCHIANICO PONZANO DI FERMO	
Rappresentante unico	7	1809,80
	VIGEVANO FIUME TARO MUTIGNANO TRINO CIVITA ZURLENGO SETTECERRI	
Contitolare	9	1041,63
	MONTE LA ROSSA ACQUAVIVA PICENA ALIANO FOSSO VALDIENNA SERRA S. BERNARDO TEANA TEMPA MOLIANO VERCELLI TORRENTE NURE	
Totale	23	4432,53

**PERMESSI DI RICERCA NEL SOTTOFONDO MARINO**

	Numero titoli	Superficie pro-quota (Kmq)
Unico titolare	12	3346,01
	A.R 93.EA A.R 95.EA A.R 80.AG A.R 87.AG A.R 91.EA A.R 92.EA B.R250.AG A.R 96.AG B.R263.ET B.R266.AG F.R 26.AG F.R38.AG	
Rappresentante unico	6	1134,52
	A.R 97.AG A.R 81.FR B.R260.AG G.R 13.AG G.R 14.AG A.R 78.RC	
Totale	18	4480,53

**DITTE CON CUI OPERA IN JOINT-VENTURES E RELATIVI TITOLI**

ALUMIX	
	A.C11.AG
BG GAS INTERNATIONAL BV FILIALE ITALIANA	
	FIUME TARO TORRENTE NURE TRINO VERCELLI VIGEVANO
EDISON	
	A.C 8.ME A.C13.AS A.C14.AS A.C15.AX A.C16.AG A.C17.AG A.C21.AG A.R 78.RC A.R 97.AG ACQUAVIVA PICENA B.C 8.LF B.C 9.AS B.C10.AS B.C11.AS B.C12.AS B.C13.AS B.C14.AS B.C16.AG B.C20.AS B.C21.AG B.R260.AG C.C 6.EO CANDELA CASTEL DI LAMA COLLE DI LAURO G.R 13.AG G.R 14.AG MASSERIA MONACO MASSERIA SPAVENTO MONTE CASTELLANO MONTE LA ROSSA MONTE URANO MONTEGRANARO QUARTO S. BENEDETTO DEL TRONTO S. MARCO DEI CAVOTI SERRA S. BERNARDO TEMPA ROSSA VIGEVANO ZURLENGO
ENEL	
	VICENZA
ERGA	
	FERRARA
ESSO ITALIANA	
	FOSSO VALDIENNA TEMPA MOLIANO
GAS PLUS ITALIANA	
	COLLE DI LAURO MONTEGRANARO MUTIGNANO S. BENEDETTO DEL TRONTO TERTIVERI
INTERGAS PIU'	
	A.C19.PI A.R 81.FR ACQUAVIVA PICENA CASTEL DI LAMA SAN BASILE SERRA S. BERNARDO SETTECERRI
JKX ITALIA	
	CIVITA
PETROREP ITALIANA	
	TORRENTE NURE
SHELL ITALIA E & P	
	FOSSO VALDIENNA MONTE LA ROSSA TEMPA MOLIANO VAL D'AGRI

ELENCO DELLE DITTE

CONCESSIONI DI COLTIVAZIONE IN TERRAFERMA		
	Numero titoli	Superficie pro-quota (Kmq)
Unico titolare	40	3138,06
	CALCIANO FIUME TRESTE MIRANDOLA MONTE VRECCIARO MIGLIANICO OVANENGO MASSERIA VERTICCHIO MANARA MACCHIA DI PIERNO GAGGIANO DOSSO DEGLI ANGELI CUGNO LE MACINE CORTEMAGGIORE CIGNONE CAVIAGA CANONICA ALFONSINE PECORARO BAGNOLO MELLA CAPO COLONNE SERRA PIZZUTA PESSANO VILLAFORTUNA-TRECCATE VESCOVATO TRESIGALLO TORRENTE VULGANO TOMBOLO SPILAMBERTO SETTALA SEDIA D'ORLANDO SANTERNO SAN POTITO SAN GERVASIO S. MARIA IMBARO RIVALTA RAVENNA TERRA RAPAGNANO PORTO CORSINI TERRA POMPOSA SORESINA	
Rappresentante unico	9	1286,81
	MONTE CASTELLANO S. BENEDETTO DEL TRONTO VAL D'AGRI CANDELA QUARTO SAN BASILE TEMPA ROSSA TERTIVERI S. MARCO DEI CAVOTI	
Contitolare	6	188,63
	CASTEL DI LAMA MONTE URANO MASSERIA SPAVENTO MASSERIA MONACO COLLE DI LAURO MONTEGRANARO	
Totale	55	4613,50

STARGAS ITALIA	
	S. BENEDETTO DEL TRONTO
SVILUPPO RISORSE NATURALI	
	ACQUAVIVA PICENA CASTEL DI LAMA SERRA S. BERNARDO
TOTAL ITALIA	
	ALIANO FOSSO VALDIENNA SERRA S. BERNARDO TEANA TEMPA MOLIANO

ELENCO DELLE DITTE

CONCESSIONI DI COLTIVAZIONE NEL SOTTOFONDO MARINO		
	Numero titoli	Superficie pro-quota (Kmq)
Unico titolare	42	4776,57
	A.C22.EA A.C23.EA A.C24.EA A.C 1.AG A.C20.AG A.C26.EA A.C 6.AS A.C27.EA A.C28.EA A.C25.EA A.C18.AG A.C12.AG A.C10.AG A.C 7.AS A.C 5.AV A.C 4.AS A.C 3.AS A.C 2.AS A.C29.EA B.C15.AV A.C 9.AG D.C 3.AG B.C 4.AS A.C30.EA PORTO CORSINI MARE FASCIA CERVIA MARE F.C 2.AG D.C 4.AG D.C 2.AG D.C 1.AG CERVIA MARE A.C33.AG A.C31.EA F.C 1.AG A.C32.AG C.C 2.AS A.C34.AG B.C 3.AS B.C 5.AS B.C17.TO B.C18.RI B.C22.AG	
Rappresentante unico	18	2065,47
	A.C19.PI B.C21.AG A.C11.AG A.C13.AS A.C14.AS A.C15.AX A.C16.AG A.C17.AG A.C 8.ME A.C21.AG B.C 9.AS B.C10.AS B.C11.AS B.C12.AS B.C13.AS B.C14.AS B.C16.AG B.C20.AS	
Contitolare	2	215,42
	C.C 6.EO B.C 8.LF	
<b>Totale</b>	<b>62</b>	<b>7057,45</b>
CONCESSIONI DI COLTIVAZIONE DI RISORSE GEOTERMICHE IN TERRAFERMA		
	Numero titoli	Superficie pro-quota (Kmq)
Rappresentante unico	2	17,12
	VICENZA FERRARA	
<b>Totale</b>	<b>2</b>	<b>17,12</b>

Complessivamente ENI è presente in 160 titoli per una superficie pro-quota totale di 20.601,14 Kmq

ELENCO DELLE DITTE

**ENI MEDITERRANEA IDROCARBURI**

S.p.A., (c.f. n. 12300000150) con sede legale in Gela (CL), Strada Statale 117 bis - Contrada Ponte Olivo

**TITOLI IN CUI LA DITTA E' PRESENTE**

CONCESSIONI DI COLTIVAZIONE NEL SOTTOFONDO MARINO		
	Numero titoli	Superficie pro-quota (Kmq)
Unico titolare	2	474,71
	C.C 3.AG	
	C.C 1.AG	
Totale	2	474,71

Complessivamente ENI MEDITERRANEA IDROCARBURI è presente in 2 titoli per una superficie pro-quota totale di 474,71 Kmq

**ERGA**

S.p.A. (c.f. n. 01494190505) con sede legale in Pisa, Via Andrea Pisano, 120 (C.A.P. 56122) e sede amministrativa in Firenze, Via Pier Capponi, 61 (C.A.P. 50132)

**TITOLI IN CUI LA DITTA E' PRESENTE**

PERMESSI DI RICERCA DI RISORSE GEOTERMICHE IN TERRAFERMA		
	Numero titoli	Superficie pro-quota (Kmq)
Unico titolare	1	25,11
	MACCHIA AL TORO	
Totale	1	25,11

CONCESSIONI DI COLTIVAZIONE DI RISORSE GEOTERMICHE IN TERRAFERMA		
	Numero titoli	Superficie pro-quota (Kmq)
Unico titolare	11	641,23
	VALENTANO	
	TRAVALE	
	TORRE ALFINA	
	RIO SECCO	
	PIANCASTAGNAIO	
	MARTA	
	LUSTIGNANO	
	CHIUSSINO	
	CESANO	
	CANNETO BAGNORE	
Contitolare	1	15,86
	FERRARA	
Totale	12	657,09

Complessivamente ERGA è presente in 13 titoli per una superficie pro-quota totale di 682,2 Kmq

**ERSAL**

Ente di Sviluppo Agricolo del Lazio, (c.f. n. 80199190580) con sede in Roma, Via Rodolfo Lanciani, 38 (C.A.P. 00162)

**TITOLI IN CUI LA DITTA E' PRESENTE**

CONCESSIONI DI COLTIVAZIONE DI RISORSE GEOTERMICHE IN TERRAFERMA		
	Numero titoli	Superficie pro-quota (Kmq)
Rappresentante unico	1	1,53
	BORGO PANTANO	
Totale	1	1,53

Complessivamente ERSAL è presente in 1 titolo per una superficie pro-quota totale di 1,53 Kmq

**ESSO ITALIANA**

S.r.l. (c.f. n. 00473410587) con sede in Roma, Via Castello della Magliana, 25 (C.A.P. 00148)

**TITOLI IN CUI LA DITTA E' PRESENTE**

PERMESSI DI RICERCA IN TERRAFERMA		
	Numero titoli	Superficie pro-quota (Kmq)
Rappresentante unico	2	47,30
	TEMPA MOLIANO	
	FOSSO VALDIENNA	
Totale	2	47,30

Complessivamente ESSO ITALIANA è presente in 2 titoli per una superficie pro-quota totale di 47,3 Kmq

**DITTE CON CUI OPERA IN JOINT-VENTURES E RELATIVI TITOLI**

ENI	FERRARA
-----	---------

**DITTE CON CUI OPERA IN JOINT-VENTURES E RELATIVI TITOLI**

ALBANI VINCENZO E RUGGERI ITALIANA	BORGO PANTANO
------------------------------------	---------------

**DITTE CON CUI OPERA IN JOINT-VENTURES E RELATIVI TITOLI**

ENI	FOSSO VALDIENNA TEMPA MOLIANO
SHELL ITALIA E & P	FOSSO VALDIENNA TEMPA MOLIANO
TOTAL ITALIA	FOSSO VALDIENNA TEMPA MOLIANO



### FOREST - CMI

S.p.A. (c.f. n. 05023201006) con sede in Roma, Viale Marco Polo, 37 (C.A.P. 00154)

#### TITOLI IN CUI LA DITTA E' PRESENTE

PERMESSI DI RICERCA IN TERRAFERMA		
	Numero titoli	Superficie pro-quota (Kmq)
Unico titolare	4	2615,51
	MASSA LOMBARDA FINALE EMILIA CASTELNUOVO DI SOTTO CASALMAGGIORE	
Rappresentante unico	1	32,15
	MONTE PALLANO	
Totale	5	2647,66

Compressivamente FOREST - CMI è presente in 5 titoli per una superficie pro-quota totale di 2.647,66 Kmq

#### DITTE CON CUI OPERA IN JOINT-VENTURES E RELATIVI TITOLI

INTERGIE	
	MONTE PALLANO

### GAS DELLA CONCORDIA

S.p.A. (c.f. n. 11650030155) con sede legale in Roma, Via P. Togliatti, 1473 (C.a.p. 00155) e sede amministrativa a Concordia sulla Secchia (MO), Via Grandi, 39 (C.a.p. 41033).

#### TITOLI IN CUI LA DITTA E' PRESENTE

CONCESSIONI DI COLTIVAZIONE IN TERRAFERMA		
	Numero titoli	Superficie pro-quota (Kmq)
Contitolare	2	34,24
	MONTEARDONE COLABELLA	
Totale	2	34,24

Compressivamente GAS DELLA CONCORDIA è presente in 2 titoli per una superficie pro-quota totale di 34,24 Kmq

#### DITTE CON CUI OPERA IN JOINT-VENTURES E RELATIVI TITOLI

EDISON	
	COLABELLA
INTERGAS PIU'	
	MONTEARDONE
PETROREP ITALIANA	
	MONTEARDONE
SVILUPPO RISORSE NATURALI	
	MONTEARDONE

### GAS NATURAL VENDITA ITALIA

S.p.A. (c.f. n. 07166601000) con sede in San Donato Milanese (MI), Via XXV Aprile, 6.

#### TITOLI IN CUI LA DITTA E' PRESENTE

CONCESSIONI DI COLTIVAZIONE IN TERRAFERMA		
	Numero titoli	Superficie pro-quota (Kmq)
Unico titolare	1	41,61
	MASSERIA VIORANO	
Totale	1	41,61

Compressivamente GAS NATURAL VENDITA ITALIA è presente in 1 titolo per una superficie pro-quota totale di 41,61 Kmq

ELENCO DELLE DITTE

**GAS PLUS ITALIANA**

(c.f. n. 04086420967) con sede in Milano, Via Enrico Forlanini, 17 (C.A.P. 20134) ed uffici in Fornovo di Taro (PR), Via Nazionale, 2 (C.A.P. 43045)

**TITOLI IN CUI LA DITTA E' PRESENTE**

PERMESSI DI RICERCA IN TERRAFERMA		
	Numero titoli	Superficie pro-quota (Kmq)
Contitolare	2	174,49
	CASALNOCETO MUTIGNANO	
Totale	2	174,49

CONCESSIONI DI COLTIVAZIONE IN TERRAFERMA		
	Numero titoli	Superficie pro-quota (Kmq)
Unico titolare	17	1162,49
	NOVA SIRI SCALO CASA MAGGI CASTEGGIO FILETTO IL SALICE MACERATA MONTE MORRONE CASA BALLEANI ORSINO PIGAZZANO POLICORO PONTETIDONE RECOLETA RECOVATO S. MARIA NUOVA SETTEFINESTRE MELANICO	

Rappresentante unico	7	274,93
	MAFALDA FORNOVO DI TARO LUCERA MONTEGRANARO S. MAURO MASSERIA ACQUASALSA PORTO CIVITANOVA	

Contitolare	10	373,12
	MONTIGNANO COLLE DI LAURO GARAGUSO MASSERIA GROTTAVECCHIA MASSERIA PETRILLI MONTE VERDESE S. BENEDETTO DEL TRONTO TERTIVERI TORRENTE CIGNO MASSIGNANO	

Totale	34	1810,54
--------	----	---------

CONCESSIONI DI COLTIVAZIONE NEL SOTTOFONDO MARINO		
	Numero titoli	Superficie pro-quota (Kmq)
Contitolare	3	16,61
	B.C 1.LF B.C 7.LF B.C 2.LF	
Totale	3	16,61

Compressivamente GAS PLUS ITALIANA è presente in 39 titoli per una superficie pro-quota totale di 2.001,65 Kmq

**GEOGAS**

S.r.l. (c.f. n. 00181440348) con sede in Corniglio (PR), località Ponte Parma, 2 (C.A.P. 43021)

**TITOLI IN CUI LA DITTA E' PRESENTE**

CONCESSIONI DI COLTIVAZIONE IN TERRAFERMA		
	Numero titoli	Superficie pro-quota (Kmq)
Unico titolare	1	1,15
	POGGIO CASTIONE	
Totale	1	1,15

Compressivamente GEOGAS è presente in 1 titolo per una superficie pro-quota totale di 1,15 Kmq

**DITTE CON CUI OPERA IN JOINT-VENTURES E RELATIVI TITOLI**

BG GAS INTERNATIONAL BV FILIALE ITALIANA	CASALNOCETO
--	-------------

EDISON	B.C 1.LF B.C 2.LF B.C 7.LF COLLE DI LAURO GARAGUSO LUCERA MAFALDA MASSERIA ACQUASALSA MASSERIA GROTTAVECCHIA MASSIGNANO MONTEGRANARO MONTIGNANO PORTO CIVITANOVA S. BENEDETTO DEL TRONTO
--------	---

ENI	COLLE DI LAURO MONTEGRANARO MUTIGNANO S. BENEDETTO DEL TRONTO TERTIVERI
-----	---

INTERGAS PIU'	FORNOVO DI TARO LUCERA MASSERIA ACQUASALSA MASSERIA GROTTAVECCHIA MASSERIA PETRILLI MONTE VERDESE S. MAURO TORRENTE CIGNO
---------------	--

PETROREP ITALIANA	FORNOVO DI TARO MONTE VERDESE S. MAURO
-------------------	--

STARGAS ITALIA	S. BENEDETTO DEL TRONTO
----------------	-------------------------

SVILUPPO RISORSE NATURALI	MASSERIA GROTTAVECCHIA
---------------------------	------------------------

### GROVE ENERGY

Ltd. (c.f. n. 06962471006) con sede legale in Roma, Via Nemorense, 18 ed uffici in Via Tagliamento, 76, scala 7, int. 8.

#### TITOLI IN CUI LA DITTA E' PRESENTE

PERMESSI DI RICERCA IN TERRAFERMA		
	Numero titoli	Superficie pro-quota (Kmq)
Unico titolare	1	292,54
	SAN MARCO	
Totale	1	292,54

PERMESSI DI RICERCA NEL SOTTOFONDO MARINO		
	Numero titoli	Superficie pro-quota (Kmq)
Unico titolare	2	1322,50
	G.R16.PU	
	G.R15.PU	
Totale	2	1322,50

Complessivamente GROVE ENERGY è presente in 3 titoli per una superficie pro-quota totale di 1.615,04 Kmq

### IDROELETTRICA ALTOMODENESE SIAM

(c.f. n. 00266280361) con sede in Lama Mocogno (MO), località Barigazzo, Via Nazionale, 65 (C.A.P. 41023)

#### TITOLI IN CUI LA DITTA E' PRESENTE

CONCESSIONI DI COLTIVAZIONE IN TERRAFERMA		
	Numero titoli	Superficie pro-quota (Kmq)
Unico titolare	3	39,41
	VETTA	
	MONTE CANTIERE	
	BARIGAZZO	
Totale	3	39,41

Complessivamente IDROELETTRICA ALTOMODENESE SIAM è presente in 3 titoli per una superficie pro-quota totale di 39,41 Kmq

ELENCO DELLE DITTE

**INTERGAS PIU'**

S.r.l. (c.f. n. 08344911006) con sede in Roma, Via Cesare Balbo, 35 (C.A.P. 00184).

**TITOLI IN CUI LA DITTA E' PRESENTE**

PERMESSI DI RICERCA IN TERRAFERMA		
	Numero titoli	Superficie pro-quota (Kmq)
Unico titolare	3	357,58
	GUARDIA VOMANO AGUGLIANO MASSERIA GAUDELLA	
Rappresentante unico	2	79,04
	SERRA S. BERNARDO ACQUAVIVA PICENA	
Contitolare	2	297,92
	TORRENTE LA VELLA SETTECERRI	
Totale	7	734,53

PERMESSI DI RICERCA NEL SOTTOFONDO MARINO		
	Numero titoli	Superficie pro-quota (Kmq)
Unico titolare	1	271,25
	B.R269.GC	
Contitolare	1	15,26
	A.R 81.FR	
Totale	2	286,51

CONCESSIONI DI COLTIVAZIONE IN TERRAFERMA		
	Numero titoli	Superficie pro-quota (Kmq)
Unico titolare	3	205,35
	S. TEODORO MISANO ADRIATICO SCANZANO	
Rappresentante unico	8	371,49
	MASSERIA PETRILLI TORRENTE CIGNO CASTEL DI LAMA MASSERIA GROTTAVECCHIA MONTE VERDESE MONTEARDONE TORRENTE CELONE S. ANDREA	
Contitolare	5	41,82
	SAN BASILE S. MAURO MASSERIA ACQUASALSA LUCERA FORNOVO DI TARO	
Totale	16	618,66

CONCESSIONI DI COLTIVAZIONE NEL SOTTOFONDO MARINO		
	Numero titoli	Superficie pro-quota (Kmq)
Contitolare	1	32,92
	A.C19.PI	
Totale	1	32,92

Completivamente INTERGAS PIU' è presente in 26 titoli per una superficie pro-quota totale di 1.672,63 Kmq

**INTERGIE**

S.r.l. (c.f. n. 08708351005), con sede in Roma, Viale Trastevere, 249 (C.A.P. 00153)

**TITOLI IN CUI LA DITTA E' PRESENTE**

PERMESSI DI RICERCA IN TERRAFERMA		
	Numero titoli	Superficie pro-quota (Kmq)
Contitolare	1	3,57
	MONTE PALLANO	
Totale	1	3,57

Completivamente INTERGIE è presente in 1 titolo per una superficie pro-quota totale di 3,57 Kmq

**DITTE CON CUI OPERA IN JOINT-VENTURES E RELATIVI TITOLI**

EDISON	
	ACQUAVIVA PICENA CASTEL DI LAMA LUCERA MASSERIA ACQUASALSA MASSERIA GROTTAVECCHIA S. ANDREA SERRA S. BERNARDO TORRENTE CELONE TORRENTE LA VELLA

ENI	
	A.C19.PI A.R 81.FR ACQUAVIVA PICENA CASTEL DI LAMA SAN BASILE SERRA S. BERNARDO SETTECERRI

GAS DELLA CONCORDIA	
	MONTEARDONE

GAS PLUS ITALIANA	
	FORNOVO DI TARO LUCERA MASSERIA ACQUASALSA MASSERIA GROTTAVECCHIA MASSERIA PETRILLI MONTE VERDESE S. MAURO TORRENTE CIGNO

PETROREP ITALIANA	
	FORNOVO DI TARO MONTE VERDESE MONTEARDONE S. ANDREA S. MAURO

SVILUPPO RISORSE NATURALI	
	ACQUAVIVA PICENA CASTEL DI LAMA MASSERIA GROTTAVECCHIA MONTEARDONE SERRA S. BERNARDO

TOTAL ITALIA	
	SERRA S. BERNARDO

**DITTE CON CUI OPERA IN JOINT-VENTURES E RELATIVI TITOLI**

FOREST - CMI	
	MONTE PALLANO

ELENCO DELLE DITTE

**ITALMIN EXPLORATION**

S.r.l. (c.f. n. 05287541006) con sede in Roma, Lungotevere dei Mellini, 44 (C.A.P. 00193)

**TITOLI IN CUI LA DITTA E' PRESENTE**

PERMESSI DI RICERCA IN TERRAFERMA		
	Numero titoli	Superficie pro-quota (Kmq)
Unico titolare	1	317,86
	BORSANO	
Rappresentante unico	1	250,75
	FIUME ARNONE	
Totale	2	568,61

CONCESSIONI DI COLTIVAZIONE IN TERRAFERMA		
	Numero titoli	Superficie pro-quota (Kmq)
Contitolare	1	0,24
	FONTE S. DAMIANO	
Totale	1	0,24

Complessivamente ITALMIN EXPLORATION è presente in 3 titoli per una superficie pro-quota totale di 568,85 Kmq

**JKX ITALIA**

Ltd. (c.f. n. 093040860434) con sede in Londra, 6 Cavendish Square W1G OPD e sede secondaria in Milano, Via Fratelli Gabba, 3 (C.a.p. 20121).

**TITOLI IN CUI LA DITTA E' PRESENTE**

PERMESSI DI RICERCA IN TERRAFERMA		
	Numero titoli	Superficie pro-quota (Kmq)
Contitolare	3	256,45
	MONTALBANO	
	FIUME ARNONE	
	CIVITA	
Totale	3	256,45

Complessivamente JKX ITALIA è presente in 3 titoli per una superficie pro-quota totale di 256,45 Kmq

**LAZZI GAS**

S.r.l. (c.f. n. 00439240482) con sede in Firenze, Via Mercadante, 2/b (C.A.P. 50144)

**TITOLI IN CUI LA DITTA E' PRESENTE**

CONCESSIONI DI COLTIVAZIONE IN TERRAFERMA		
	Numero titoli	Superficie pro-quota (Kmq)
Unico titolare	5	40,44
	SALGASTRI	
	MOLINAZZO	
	GAGGIOLA	
	CA' BELLAVISTA	
	BOMBIANA	
Totale	5	40,44

Complessivamente LAZZI GAS è presente in 5 titoli per una superficie pro-quota totale di 40,44 Kmq

**LUMAX OIL**

S.p.A. (c.f. n. 00141800607) con sede in San Giovanni di Ripi (FR), Via Varroccia, 43 (C.A.P. 03027)

**TITOLI IN CUI LA DITTA E' PRESENTE**

PERMESSI DI RICERCA IN TERRAFERMA		
	Numero titoli	Superficie pro-quota (Kmq)
Unico titolare	3	2724,58
	SORA	
	LAGO DEL SALTO	
	FIUME ANIENE	
Totale	3	2724,58

Complessivamente LUMAX OIL è presente in 3 titoli per una superficie pro-quota totale di 2.724,58 Kmq

**METANO PUGLIA**

di Mauro Cardinali, (c.f. CRDMRA33S01D542S) con sede in Fermo (AP), Piazza Dante, 11 (C.A.P. 63023)

**TITOLI IN CUI LA DITTA E' PRESENTE**

CONCESSIONI DI COLTIVAZIONE IN TERRAFERMA		
	Numero titoli	Superficie pro-quota (Kmq)
Unico titolare	1	37,49
	VALLE DEL ROVELLO	
Totale	1	37,49

Complessivamente METANO PUGLIA è presente in 1 titolo per una superficie pro-quota totale di 37,49 Kmq

**DITTE CON CUI OPERA IN JOINT-VENTURES E RELATIVI TITOLI**

CONSUL SERVICE	
	FONTE S. DAMIANO

JKX ITALIA	
	FIUME ARNONE

**DITTE CON CUI OPERA IN JOINT-VENTURES E RELATIVI TITOLI**

ENI	
	CIVITA

ITALMIN EXPLORATION	
	FIUME ARNONE

NETTIS GAS PLUS	
	MONTALBANO

VEGA OIL	
	MONTALBANO

### MOBIL OIL ITALIANA

S.p.A. (c.f. n. 03179640101) con sede in Roma, Via Antonio Bertoloni, 30 (C.A.P. 00197) e sede secondaria in Roma, Via Virgilio Maroso, 50 (C.A.P. 00142)

#### TITOLI IN CUI LA DITTA E' PRESENTE

CONCESSIONI DI COLTIVAZIONE IN TERRAFERMA		
	Numero titoli	Superficie pro-quota (Kmq)
Contitolare	1	72,65
	GORGOLIONE	
Totale	1	72,65

Compressivamente MOBIL OIL ITALIANA è presente in 1 titolo per una superficie pro-quota totale di 72,65 Kmq

#### DITTE CON CUI OPERA IN JOINT-VENTURES E RELATIVI TITOLI

SHELL ITALIA E & P	
	GORGOLIONE
TOTAL ITALIA	
	GORGOLIONE

### NETTIS GAS PLUS

S.p.A. (c.f. n. 05920250726) con sede in Bari, Via Bitritto, 131 (C.A.P. 70124)

#### TITOLI IN CUI LA DITTA E' PRESENTE

PERMESSI DI RICERCA IN TERRAFERMA		
	Numero titoli	Superficie pro-quota (Kmq)
Contitolare	1	49,51
	MONTALBANO	
Totale	1	49,51

Compressivamente NETTIS GAS PLUS è presente in 1 titolo per una superficie pro-quota totale di 49,51 Kmq

#### DITTE CON CUI OPERA IN JOINT-VENTURES E RELATIVI TITOLI

JKX ITALIA	
	MONTALBANO
VEGA OIL	
	MONTALBANO

### NORTHERN PETROLEUM LIMITED

Ltd. (c.f. n. 97203520586) con sede secondaria in Roma, Viale Trastevere 249 (C.a.p. 00153)

#### TITOLI IN CUI LA DITTA E' PRESENTE

PERMESSI DI RICERCA IN TERRAFERMA		
	Numero titoli	Superficie pro-quota (Kmq)
Unico titolare	4	1234,34
	SAVIO NIBBIA LONGASTRINO CERASA	
Totale	4	1234,34

PERMESSI DI RICERCA NEL SOTTOFONDO MARINO		
	Numero titoli	Superficie pro-quota (Kmq)
Unico titolare	6	4136,97
	G.R19.NP G.R18.NP G.R17.NP E.R51.NP C.R147.NP C.R146.NP	
Totale	6	4136,97

Compressivamente NORTHERN PETROLEUM LIMITED è presente in 10 titoli per una superficie pro-quota totale di 5.371,31 Kmq

### NORTHSUN ITALIA

S.p.A. (c.f. n. 05296511008) con sede legale ed amministrativa in Roma, Via Boncompagni, 47 (C.A.P. 00187).

#### TITOLI IN CUI LA DITTA E' PRESENTE

PERMESSI DI RICERCA IN TERRAFERMA		
	Numero titoli	Superficie pro-quota (Kmq)
Unico titolare	1	152,22
	CASCINA S. PIETRO	
Rappresentante unico	2	339,13
	CROCETTA CASONE DELLA SACCA	
Contitolare	1	19,08
	SAN VINCENZO	
Totale	4	510,43

Compressivamente NORTHSUN ITALIA è presente in 4 titoli per una superficie pro-quota totale di 510,43 Kmq

#### DITTE CON CUI OPERA IN JOINT-VENTURES E RELATIVI TITOLI

EDISON	
	SAN VINCENZO
PO VALLEY OPERATIONS PTY	
	CASONE DELLA SACCA CROCETTA SAN VINCENZO



ELENCO DELLE DITTE

**PENTEX ITALIA**

Ltd. (c.f. n. 97063580587) con sede in Birkshcads House (Inghilterra), Birkshcads Rods, Reogate, Surrey e sede secondaria in San Giovanni di Ripi (FR), Via Varroccia, 43 (C.A.P. 03027)

**TITOLI IN CUI LA DITTA E' PRESENTE**

PERMESSI DI RICERCA IN TERRAFERMA		
	Numero titoli	Superficie pro-quota (Kmq)
Unico titolare	1	858,05
	FROSINONE	
Totale	1	858,05

CONCESSIONI DI COLTIVAZIONE IN TERRAFERMA		
	Numero titoli	Superficie pro-quota (Kmq)
Unico titolare	1	41,14
	STRANGOLAGALLI	
Totale	1	41,14

Complessivamente PENTEX ITALIA è presente in 2 titoli per una superficie pro-quota totale di 899,19 Kmq

**PETROCELTIC ELSA**

S.r.l. (c.f. n.08662141004) con sede in Roma, Lungotevere dei Mellini, 45.

**TITOLI IN CUI LA DITTA E' PRESENTE**

PERMESSI DI RICERCA NEL SOTTOFONDO MARINO		
	Numero titoli	Superficie pro-quota (Kmq)
Contitolare	1	50,67
	B.R268.RG	
Totale	1	50,67

Complessivamente PETROCELTIC ELSA è presente in 1 titolo per una superficie pro-quota totale di 50,67 Kmq

**PETROREP ITALIANA**

S.p.A. (c.f. n. 00430680108) con sede in Genova, Viale Sauli, 4/8b (C.A.P. 16121) ed uffici in Milano, Via Giacomo Leopardi, 26 (C.A.P. 20123)

**TITOLI IN CUI LA DITTA E' PRESENTE**

PERMESSI DI RICERCA IN TERRAFERMA		
	Numero titoli	Superficie pro-quota (Kmq)
Contitolare	1	86,82
	TORRENTE NURE	
Totale	1	86,82

CONCESSIONI DI COLTIVAZIONE IN TERRAFERMA		
	Numero titoli	Superficie pro-quota (Kmq)
Contitolare	6	31,85
	TORRENTE MENOCCHIA S. MAURO S. ANDREA MONTEARDONE MONTE VERDESE FORNOVO DI TARO	
Totale	6	31,85

Complessivamente PETROREP ITALIANA è presente in 7 titoli per una superficie pro-quota totale di 118,67 Kmq

**DITTE CON CUI OPERA IN JOINT-VENTURES E RELATIVI TITOLI**

VEGA OIL	B.R268.RG
----------	-----------

**DITTE CON CUI OPERA IN JOINT-VENTURES E RELATIVI TITOLI**

BG GAS INTERNATIONAL BV FILIALE ITALIANA	TORRENTE NURE
--	---------------

EDISON	S. ANDREA TORRENTE MENOCCHIA
--------	---------------------------------

ENI	TORRENTE NURE
-----	---------------

GAS DELLA CONCORDIA	MONTEARDONE
---------------------	-------------

GAS PLUS ITALIANA	FORNOVO DI TARO MONTE VERDESE S. MAURO
-------------------	--

INTERGAS PIU'	FORNOVO DI TARO MONTE VERDESE MONTEARDONE S. ANDREA S. MAURO
---------------	--

SVILUPPO RISORSE NATURALI	MONTEARDONE
---------------------------	-------------

**PO VALLEY OPERATIONS PTY**

Ltd. (c.f. n. 05584311004) con sede legale in Roma, Via della Luce, 58 (C.A.P. 00153) e sede amministrativa in Roma, Via del Gesù, 89 (C.A.P. 00186)

**TITOLI IN CUI LA DITTA E' PRESENTE**

PERMESSI DI RICERCA IN TERRAFERMA		
	Numero titoli	Superficie pro-quota (Kmq)
Contitolare	3	102,12
	SAN VINCENZO CROCETTA CASONE DELLA SACCA	
Totale	3	102,12

Complessivamente PO VALLEY OPERATIONS PTY è presente in 3 titoli per una superficie pro-quota totale di 102,12 Kmq

**DITTE CON CUI OPERA IN JOINT-VENTURES E RELATIVI TITOLI**

EDISON	SAN VINCENZO
--------	--------------

NORTHSUN ITALIA	CASONE DELLA SACCA CROCETTA SAN VINCENZO
-----------------	--

**SARP**

**TITOLI IN CUI LA DITTA E' PRESENTE**

PERMESSI DI RICERCA IN TERRAFERMA		
	Numero titoli	Superficie pro-quota (Kmq)
Unico titolare	1	49,40
	MONTEMARCIANO	
Totale	1	49,40

Complessivamente SARP è presente in 1 titolo per una superficie pro-quota totale di 49,4 Kmq

ELENCO DELLE DITTE

**SHELL ITALIA E & P**

S.p.A. (c.f. n. 05160421003) con sede in Roma, Via dei Due Macelli, 66 (C.a.p. 00187).

**TITOLI IN CUI LA DITTA E' PRESENTE**

PERMESSI DI RICERCA IN TERRAFERMA		
	Numero titoli	Superficie pro-quota (Kmq)
Contitolare	3	29,40
	TEMPA MOLIANO MONTE LA ROSSA FOSSO VALDIENNA	
Totale	3	29,40

CONCESSIONI DI COLTIVAZIONE IN TERRAFERMA		
	Numero titoli	Superficie pro-quota (Kmq)
Contitolare	2	297,10
	VAL D'AGRI GORGOGNONE	
Totale	2	297,10

Complessivamente SHELL ITALIA E & P è presente in 5 titoli per una superficie pro-quota totale di 326,5 Kmq

**DITTE CON CUI OPERA IN JOINT-VENTURES E RELATIVI TITOLI**

EDISON	MONTE LA ROSSA
--------	----------------

ENI	FOSSO VALDIENNA MONTE LA ROSSA TEMPA MOLIANO VAL D'AGRI
-----	--

ESSO ITALIANA	FOSSO VALDIENNA TEMPA MOLIANO
---------------	----------------------------------

MOBIL OIL ITALIANA	GORGOGNONE
--------------------	------------

TOTAL ITALIA	FOSSO VALDIENNA GORGOGNONE TEMPA MOLIANO
--------------	--

**SIM**

S.r.l. (c.f. n. 00171870462) con sede in Viareggio (Lucca), località Massarosa (LU), Via Montramito (C.A.P. 55054)

**TITOLI IN CUI LA DITTA E' PRESENTE**

CONCESSIONI DI COLTIVAZIONE IN TERRAFERMA		
	Numero titoli	Superficie pro-quota (Kmq)
Unico titolare	1	27,16
	PIETRAMALA	
Totale	1	27,16

Complessivamente SIM è presente in 1 titolo per una superficie pro-quota totale di 27,16 Kmq

**SOCIETA' COSTRUZIONE CONDOTTE**

**TITOLI IN CUI LA DITTA E' PRESENTE**

PERMESSI DI RICERCA IN TERRAFERMA		
	Numero titoli	Superficie pro-quota (Kmq)
Unico titolare	1	61,38
	COLLE GRANATA	
Contitolare	1	36,40
	CARISIO	
Totale	2	97,78

Complessivamente SOCIETA' COSTRUZIONE CONDOTTE è presente in 2 titoli per una superficie pro-quota totale di 97,78 Kmq

**DITTE CON CUI OPERA IN JOINT-VENTURES E RELATIVI TITOLI**

BG GAS INTERNATIONAL BV FILIALE ITALIANA	CARISIO
--	---------

**STARGAS ITALIA**

S.p.A. (c.f. n. 04086420967) con sede in San Donato Milanese, Via Emilia, 1 (C.A.P. 20097) ed uffici in Fornovo di Taro (Parma), Via Nazionale, 2 (C.A.P. 43045)

**TITOLI IN CUI LA DITTA E' PRESENTE**

CONCESSIONI DI COLTIVAZIONE IN TERRAFERMA		
	Numero titoli	Superficie pro-quota (Kmq)
Contitolare	1	1,74
	S. BENEDETTO DEL TRONTO	
Totale	1	1,74

Complessivamente STARGAS ITALIA è presente in 1 titolo per una superficie pro-quota totale di 1,74 Kmq

**DITTE CON CUI OPERA IN JOINT-VENTURES E RELATIVI TITOLI**

EDISON	S. BENEDETTO DEL TRONTO
--------	-------------------------

ENI	S. BENEDETTO DEL TRONTO
-----	-------------------------

GAS PLUS ITALIANA	S. BENEDETTO DEL TRONTO
-------------------	-------------------------

**STOGIT**

**TITOLI IN CUI LA DITTA E' PRESENTE**

CONCESSIONI DI STOCCAGGIO IN TERRAFERMA		
	Numero titoli	Superficie pro-quota (Kmq)
Unico titolare	10	689,86
	SETTALA STOCCAGGIO SERGNANO STOCCAGGIO SABBIONCELLO STOCCAGGIO RIPALTA STOCCAGGIO MINERBIO STOCCAGGIO FIUME TRESTE STOCCAGGIO CORTEMAGGIORE STOCCAGGIO BRUGHERIO STOCCAGGIO BORDOLANO STOCCAGGIO ALFONSINE STOCCAGGIO	
Totale	10	689,86

Complessivamente STOGIT è presente in 10 titoli per una superficie pro-quota totale di 689,86 Kmq

### SVILUPPO RISORSE NATURALI

S.r.l., (c.f. n. 07589111009) con sede in Roma, Viale Isacco Newton, 6 (C.A.P. 00151).

#### TITOLI IN CUI LA DITTA E' PRESENTE

PERMESSI DI RICERCA IN TERRAFERMA		
	Numero titoli	Superficie pro-quota (Kmq)
Contitolare	2	47,58
	SERRA S. BERNARDO ACQUAVIVA PICENA	
Totale	2	47,58

CONCESSIONI DI COLTIVAZIONE IN TERRAFERMA		
	Numero titoli	Superficie pro-quota (Kmq)
Contitolare	3	32,23
	MONTEARDONE MASSERIA GROTTAVECCHIA CASTEL DI LAMA	
Totale	3	32,23

Complessivamente SVILUPPO RISORSE NATURALI è presente in 5 titoli per una superficie pro-quota totale di 79,8 Kmq

#### DITTE CON CUI OPERA IN JOINT-VENTURES E RELATIVI TITOLI

EDISON	
	ACQUAVIVA PICENA CASTEL DI LAMA MASSERIA GROTTAVECCHIA SERRA S. BERNARDO

ENI	
	ACQUAVIVA PICENA CASTEL DI LAMA SERRA S. BERNARDO

GAS DELLA CONCORDIA	
	MONTEARDONE

GAS PLUS ITALIANA	
	MASSERIA GROTTAVECCHIA

INTERGAS PIU'	
	ACQUAVIVA PICENA CASTEL DI LAMA MASSERIA GROTTAVECCHIA MONTEARDONE SERRA S. BERNARDO

PETROREP ITALIANA	
	MONTEARDONE

TOTAL ITALIA	
	SERRA S. BERNARDO

### TOTAL ITALIA

S.p.A., (c.f. n. 00803030154), con sede in Milano, Viale Premuda, 27 (C.a.p. 20129).

#### TITOLI IN CUI LA DITTA E' PRESENTE

PERMESSI DI RICERCA IN TERRAFERMA		
	Numero titoli	Superficie pro-quota (Kmq)
Rappresentante unico	2	277,57
	TEANA ALIANO	
Contitolare	3	55,86
	TEMPA MOLIANO SERRA S. BERNARDO FOSSO VALDIENNA	
Totale	5	333,42

CONCESSIONI DI COLTIVAZIONE IN TERRAFERMA		
	Numero titoli	Superficie pro-quota (Kmq)
Rappresentante unico	1	145,29
	GORGOGNONE	
Totale	1	145,29

Complessivamente TOTAL ITALIA è presente in 6 titoli per una superficie pro-quota totale di 478,72 Kmq

#### DITTE CON CUI OPERA IN JOINT-VENTURES E RELATIVI TITOLI

EDISON	
	SERRA S. BERNARDO

ENI	
	ALIANO FOSSO VALDIENNA SERRA S. BERNARDO TEANA TEMPA MOLIANO

ESSO ITALIANA	
	FOSSO VALDIENNA TEMPA MOLIANO

INTERGAS PIU'	
	SERRA S. BERNARDO

MOBIL OIL ITALIANA	
	GORGOGNONE

SHELL ITALIA E & P	
	FOSSO VALDIENNA GORGOGNONE TEMPA MOLIANO

SVILUPPO RISORSE NATURALI	
	SERRA S. BERNARDO

### TURCHI MAURIZIO

(c.f. TRCMRZ50L06D486S) con sede in Fanano (MO), Via Canevare, 350 (C.A.P. 41021)

#### TITOLI IN CUI LA DITTA E' PRESENTE

CONCESSIONI DI COLTIVAZIONE IN TERRAFERMA		
	Numero titoli	Superficie pro-quota (Kmq)
Unico titolare	1	0,67
	TRIGNANO	
Totale	1	0,67

Complessivamente TURCHI MAURIZIO è presente in 1 titolo per una superficie pro-quota totale di ,67 Kmq

**VEGA OIL**

S.p.A. (c.f. n. 07721631005) con sede in Roma, Via Romeo Romei, 27 (C.A.P. 00100).

**TITOLI IN CUI LA DITTA E' PRESENTE**

PERMESSI DI RICERCA IN TERRAFERMA		
	Numero titoli	Superficie pro-quota (Kmq)
Unico titolare	1	154,55
	POSTA NUOVA	
Rappresentante unico	1	49,51
	MONTALBANO	
Totale	2	204,06

PERMESSI DI RICERCA NEL SOTTOFONDO MARINO		
	Numero titoli	Superficie pro-quota (Kmq)
Unico titolare	1	336,98
	C.R148.VG	
Rappresentante unico	1	76,01
	B.R268.RG	
Totale	2	412,99

Complessivamente VEGA OIL è presente in 4 titoli per una superficie pro-quota totale di 617,05 Kmq

**DITTE CON CUI OPERA IN JOINT-VENTURES E RELATIVI TITOLI**

JKX ITALIA	
	MONTALBANO
NETTIS GAS PLUS	
	MONTALBANO
PETROCELTIC ELSA	
	B.R268.RG



---

(MOD-BP-07-3-19) - Roma 2008 - Istituto Poligrafico e Zecca dello Stato S.p.a. - S.





